

Gebäudeanalyse auf Dekanatsebene
Evangelische Landeskirche Hessen-Nassau

Dekanat Ingelheim-Oppenheim
Auswertung Erhebungsdaten

04.03.2022 | 1.0

A Erhebung und Analyse

1 Übersicht	4
1.0 Überblick EKHN	4
1.1 Kirchengemeinden im Dekanat Ingelheim-Oppenheim	5
1.2 Dekanat Ingelheim-Oppenheim pfarramtliche Verbindungen	6
1.3 Dekanat Ingelheim-Oppenheim Nachbarschaften	7
2 Gebäude	8
2.1 Gebäudebestand Dekanat Ingelheim-Oppenheim	8
2.1a Gebäudebestand Dekanat Ingelheim-Oppenheim nach Standorten	9
2.2 Gebäudetypologien	10
2.3 Kirchen und Gemeindehäuser	11
2.3a Denkmalschutz Kirchen	12
2.4 Gebäude mit Versammlungsflächen	13
2.5 Pfarrhäuser	14
2.5c Gebäude mit Nutzungseinheit <i>Gemeindebüro</i>	15
2.6 Kindergärten im Eigentum der Kirchengemeinden	16
2.7 Sonstige Gebäude	17
3 Kirchengemeinden	18
3.1 Gemeindeglieder 2020	18
3.1a Gemeindeglieder und Nachbarschaften	19
3.1b Gemeindegröße	20
3.2 Mitgliederentwicklung 1990-2020 im Dekanat	21
3.2a Gemeindeglieder 1990-2020 im Dekanat	22
3.3 Veränderung und Prognose	23
3.4 Pfarrstellen 2020	24
3.4a Pfarrstellen 2020 mit Nachbarschaften	25
3.5 Pfarrstellenplan 2025	26
4 Flächen	27
4.0 Versammlungsflächen	27
4.1 Versammlungsfläche Gebäudeebene	28
4.2 Flächenüberhang	29
4.3 Gottesdienstraum	30
4.4 Vergleich Gottesdienstraum und Gemeindegliederzahl	31
4.5 Auslastung Versammlungsflächen	32
4.6 Auslastung Versammlungsflächen mit externer Nutzung	33
4.7 Inhalte Gemeindearbeit	34
4.8 Inhalte Gemeindearbeit ohne externe Nutzung	35

Inhaltsverzeichnis

5 Kosten	36	5 Kosten	86
5.1 Bruttogrundfläche aller Gebäude	36	5.1 Tabelle Bruttogrundfläche	86
5.2 Rechnerischer Rücklagesoll	37	5.2 Tabelle Rechnerischer Rücklagesoll in 1.000€	88
5.3 Jährliche Kosten	38	5.3 Tabelle Jährliche Kosten in €	90
6 Demografie	39	6 Demografie	92
6.1 Kirchliche und politische Grenzen	39	6.1 Tabelle Städte und Gemeinden	92
6.2 Religionszugehörigkeit	40	6.2 Tabelle Religionszugehörigkeit	93
6.3 Bevölkerungsdichte und Altersverteilung	41	6.3 Tabelle Bevölkerungsdichte und Altersverteilung	94
6.4 Bevölkerungsprognose	42	6.4 Tabelle Bevölkerungsprognose	96
6.5 Strukturplan	43		
B Tabellen		7 Glossar	97
1 Übersicht	44	7.1 Flächen Gebäude	97
1.1 Tabelle Kirchengemeinden und Nachbarschaften	44	7.2 Flächen Nutzungseinheiten	98
2 Gebäude	45	7.3 Höchstwert-Istwert-Vergleich	99
2.1 Tabelle Übersicht Gebäude	48	7.4 Berechnung der Auslastung	100
2.3a Tabelle Kirchen	57		
2.3b Tabelle Gemeindehäuser	59	8 Quellen	101
2.5 Tabelle Pfarrhäuser	61		
2.5a Tabelle Pfarrhäuser mit Versammlungsfläche	62	9 Impressum	101
2.5b Tabelle ehemalige Pfarrhäuser	62		
2.5c Tabelle Nutzungseinheit Gemeindebüro	63		
2.6 Tabelle Kindertagesstätten	64		
2.7 Tabelle Sonstige Gebäude	65		
3 Kirchengemeinden	66		
3.1 Tabelle Gemeindeglieder	66		
3.4 Tabelle Gemeindegliederzahlen pro Pfarrstelle	68		
3.4a Tabelle Pfarrstellenplan	70		
4 Flächen	71		
4.1 Tabelle Versammlungsflächen und Gottesdiensträume	71		
4.2 Tabelle Höchstwert-Istwert-Vergleich Versammlungsflächen	78		
4.4 Tabelle Gottesdienstraum und Gemeindegliederzahl	80		
4.5 Tabelle Auslastung Versammlungsflächen	82		
4.7 Tabelle Inhalte Gemeindegliederarbeit	84		

*Die Tabellennummern verweisen auf die jeweils zugehörige Hauptkarte.
Die Tabellen sind nicht durchlaufend nummeriert, da manche Tabellen in mehreren Karten aufbereitet wurden.*

1 Übersicht

1.0 Überblick EKHN

Die Karte zeigt einen Überblick über die Dekanate der evangelischen Kirche Hessen-Nassau (EKHN). Die Kirchensynode hat am 23. November 2013 mit dem Kirchengesetz zur Neuordnung der Dekanatsgebiete als Bestandteil des Artikelgesetzes zur Fortführung der Dekanatsstrukturreform eine grundlegende Gebietsreform für die Dekanate der EKHN beschlossen. In zwei Stufen werden aus den ehemals 47 Dekanaten in den kommenden Jahren 25 Dekanate. Derzeit gibt es 29 Dekanate in der EKHN. Das Dekanat Ingelheim-Oppenheim befindet sich im südwestlichen Bereich der Landeskirche und gehört zur Propstei Rheinhessen und Nassauer Land.



 Dekanat Ingelheim-Oppenheim

Propsteien

-  Nord-Nassau
-  Rhein-Main
-  Oberhessen
-  Rheinhessen und Nassauer Land
-  Starkenburg

Grenzen der Dekanate grau dargestellt



1 Übersicht

1.1 Kirchengemeinden im Dekanat Ingelheim-Oppenheim

Das Evangelische Dekanat Ingelheim-Oppenheim ist eines von derzeit 29 Dekanaten (Stand 01.01. 2021) in der Evangelischen Kirche in Hessen und Nassau (EKHN). Es gehört zur Propstei Rheinhessen und Nassauer Land. Es liegt im Südwesten der Evangelischen Landeskirche Hessen-Nassau und grenzt im Westen an den evangelischen Kirchenkreis an Nahe und Glan der Evangelischen Kirche im Rheinland. An das Dekanat schliesen im Süden die Nachbardekanate Alzey-Wöllstein und Worms-Wonnegau an. Im Norden umschließt es zu drei Vierteln das Dekanat Mainz und wird ansonsten vom Rhein begrenzt.

Das Dekanat Ingelheim-Oppenheim entstand 2019 aus der Vereinigung der Dekanate Ingelheim und Oppenheim und besteht aus 41 Kirchengemeinden. Der Dekanatsitz befindet sich in Nieder-Olm.

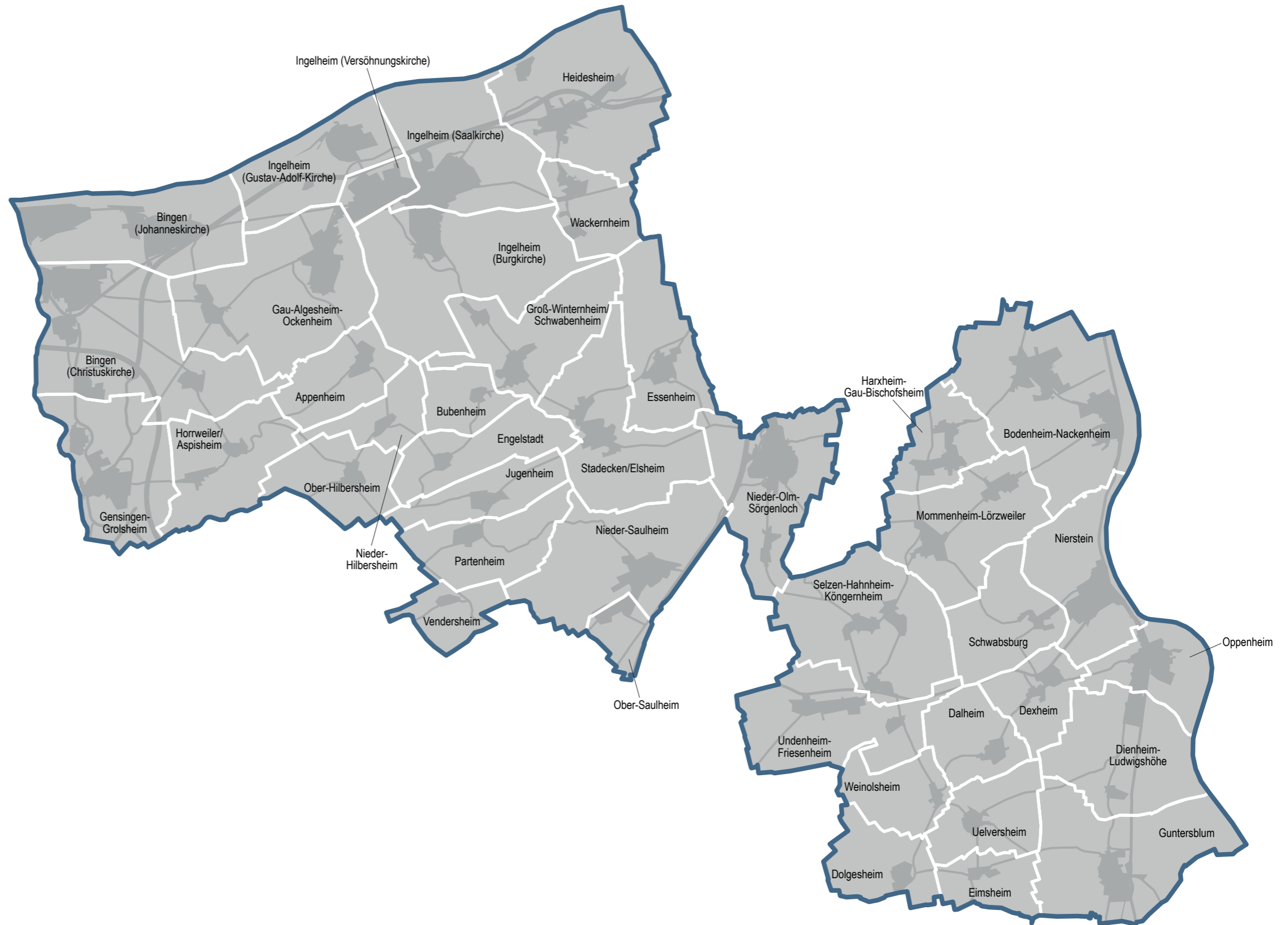
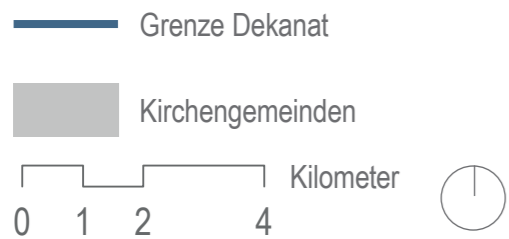


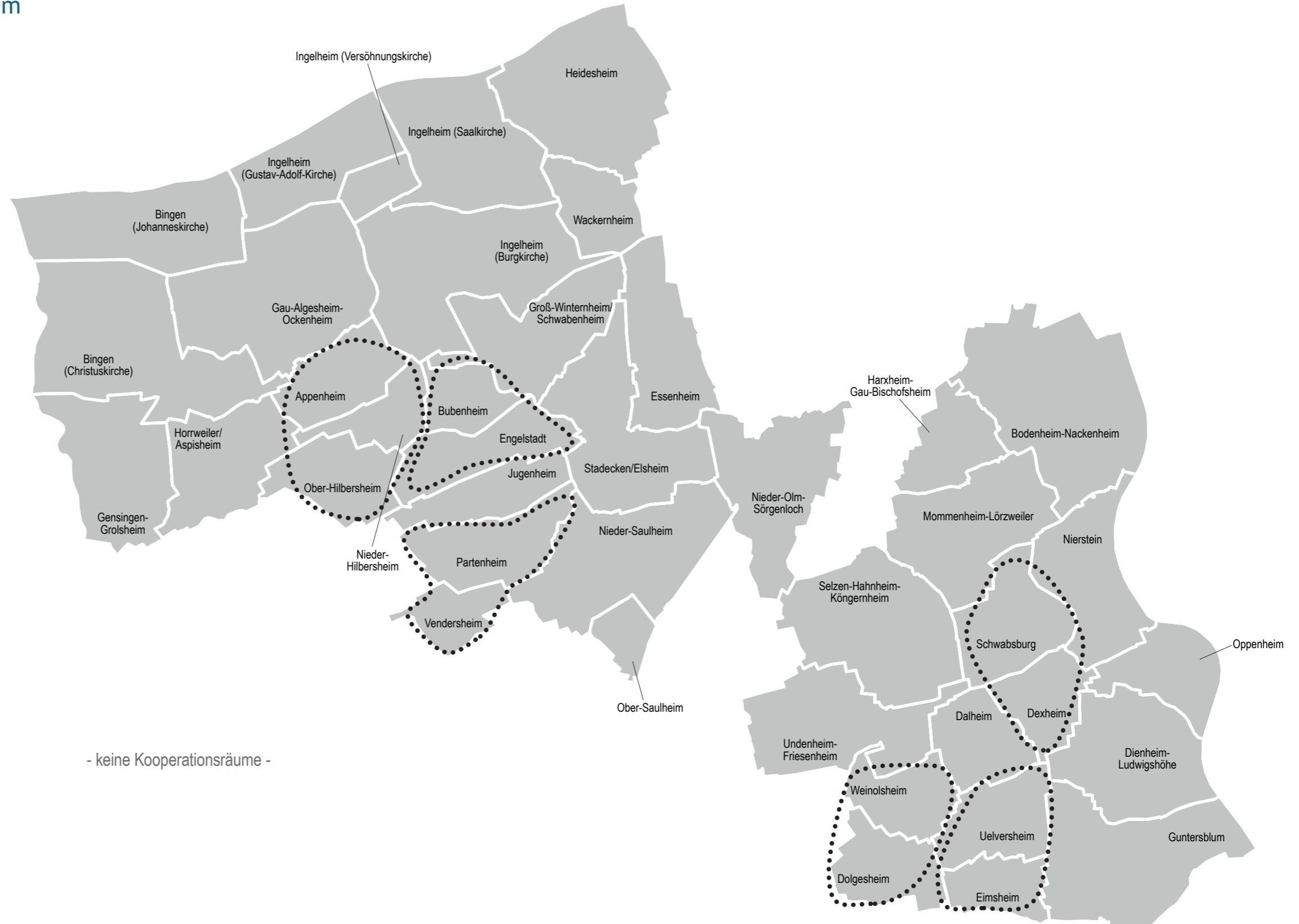
Tabelle: 1.1 auf Seite 44



1 Übersicht

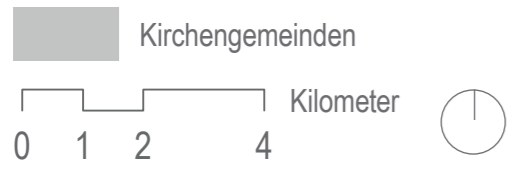
1.2 Dekanat Ingelheim-Oppenheim pfarramtliche Verbindungen

Die Karte zeigt die die pfarramtlichen Verbindungen im Dekanat Ingelheim-Oppenheim.



- keine Kooperationsräume -

⋯ Pfarramtliche Verbindungen
Kooperationsräume farbig dargestellt

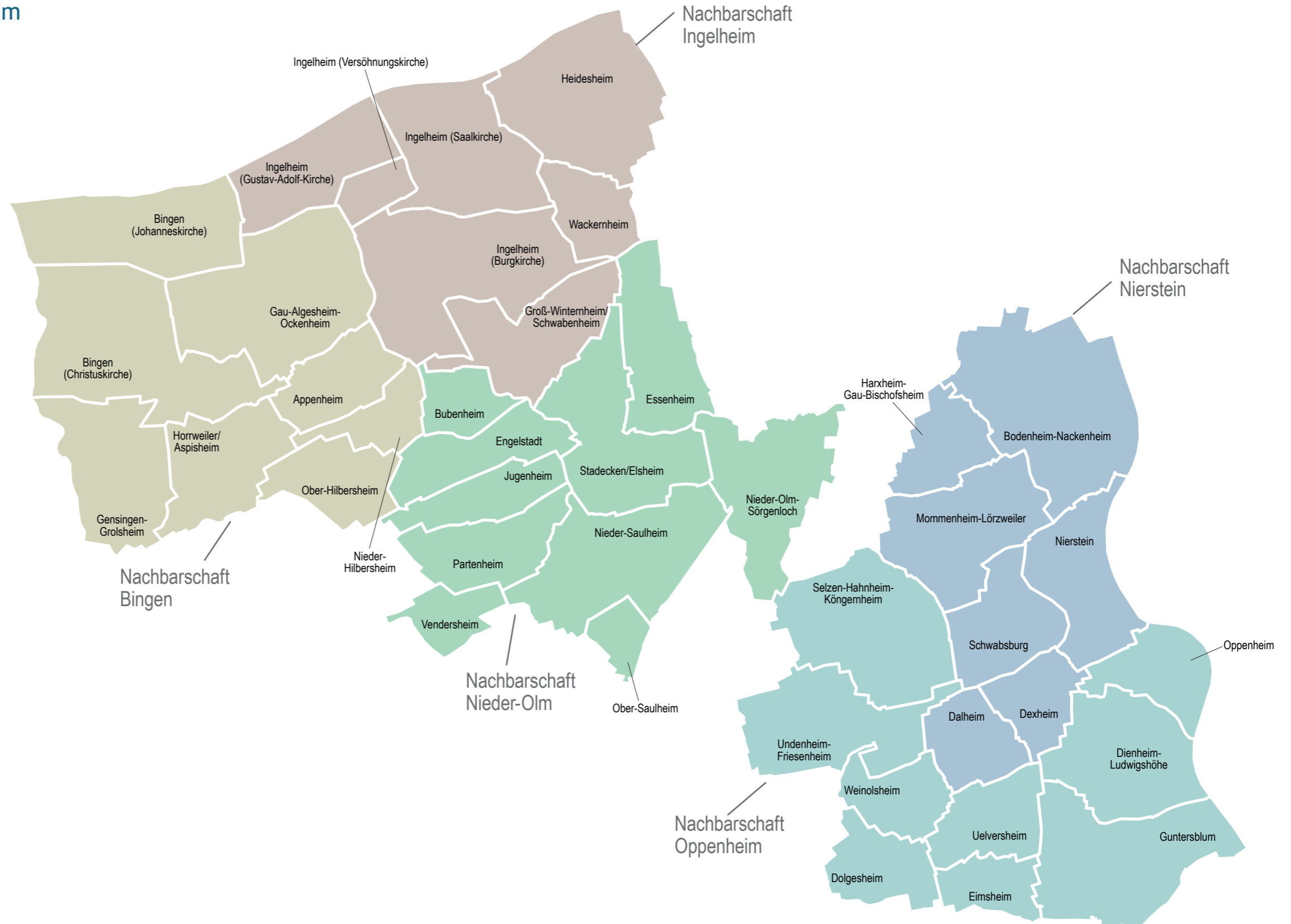


1 Übersicht

1.3 Dekanat Ingelheim-Oppenheim Nachbarschaften

Das Dekanat Ingelheim-Oppenheim erprobt gerade die Aufteilung in 5 Nachbarschaften:

- Bingen
- Ingelheim
- Nieder-Olm
- Nierstein
- Oppenheim



Nachbarschaften farblich dargestellt



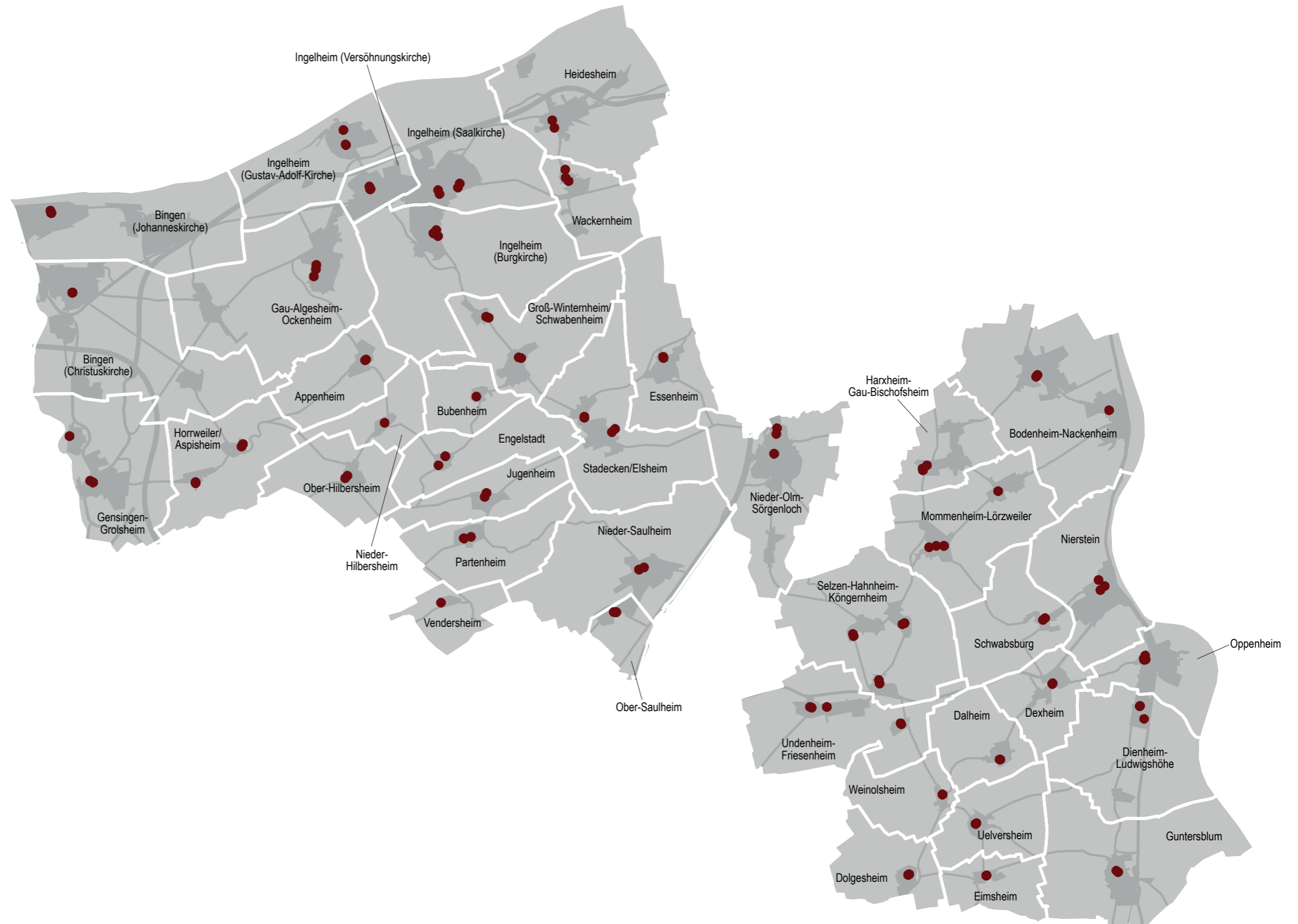
2 Gebäude

2.1 Gebäudebestand Dekanat Ingelheim-Oppenheim

Das evangelische Dekanat Ingelheim-Oppenheim hat 151 Gebäude. Unter den Gebäuden im Besitz der Kirchengemeinden befinden sich Kirchen, Gemeindehäuser, Pfarrhäuser, Gemeindebüros, Kindertagesstätten, Wohn-, Verwaltungs- und sonstige Gebäude. In der Karte sind alle Gebäude durch einen roten Punkt markiert.

Der Gebäudebestand verteilt sich über das gesamte Dekanat.

Tabelle: 2.1 auf Seite 48



• Gebäude

■ Kirchengemeinden

0 1 2 4 Kilometer

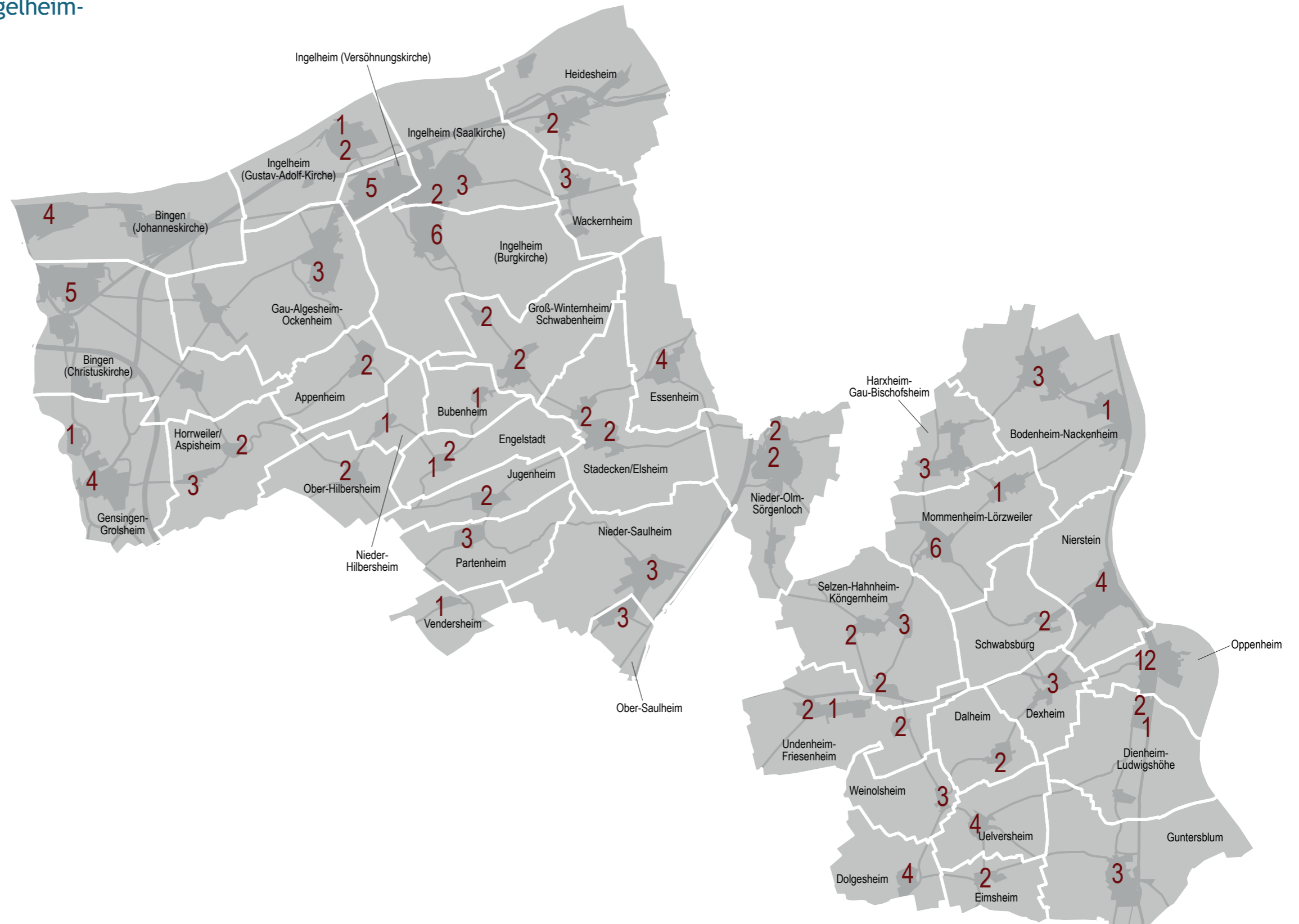


2 Gebäude

2.1a Gebäudebestand Dekanat Ingelheim-Oppenheim nach Standorten

Diese Karte zeigt die Anzahl der Gebäude in den jeweiligen Kirchengemeinden nach Standorten.

Tabelle: 2.1 auf Seite 48



X Anzahl Gebäude pro Standort

Kirchengemeinden

0 1 2 4 Kilometer

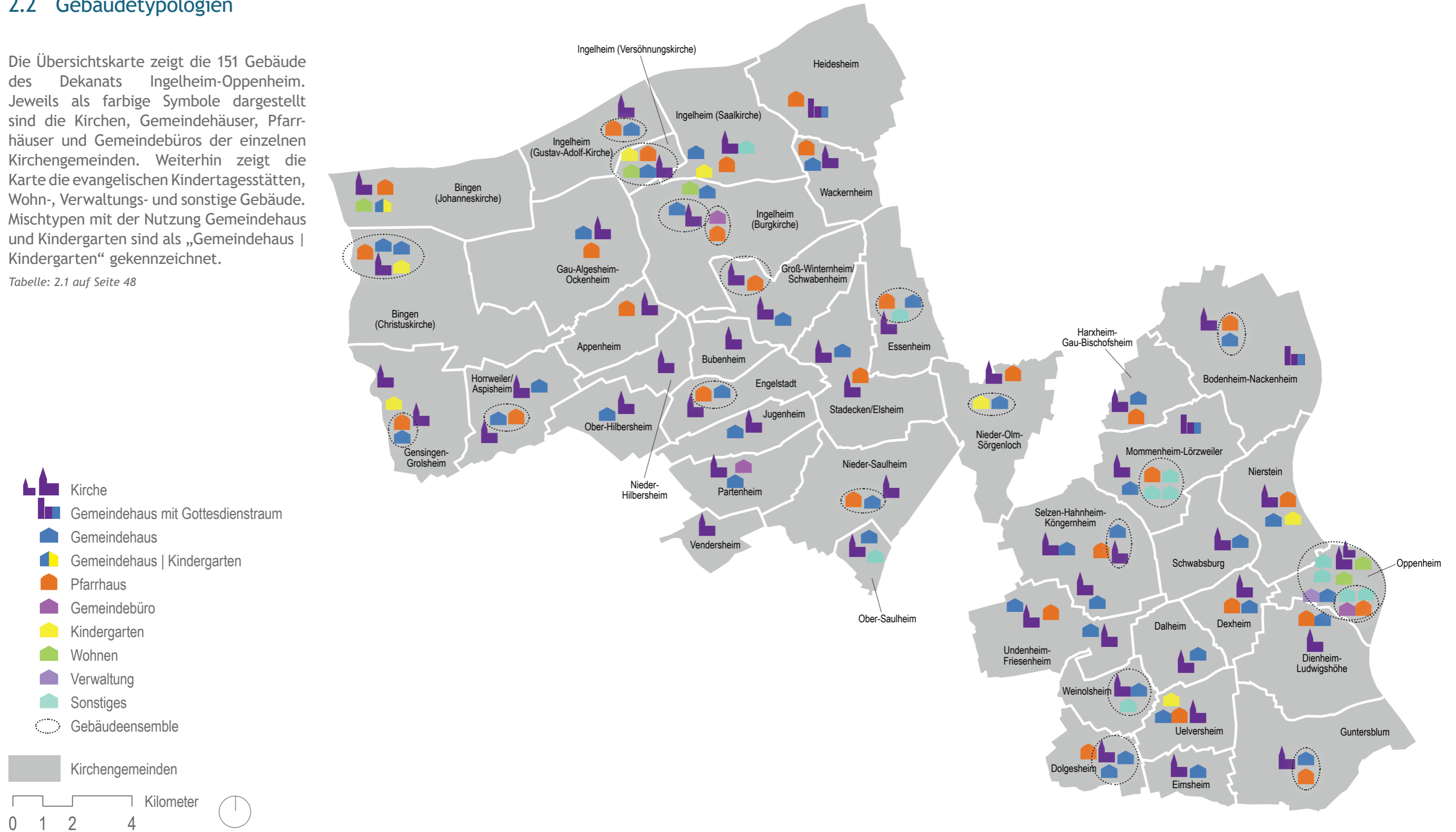


2 Gebäude

2.2 Gebäudetypologien

Die Übersichtskarte zeigt die 151 Gebäude des Dekanats Ingelheim-Oppenheim. Jeweils als farbige Symbole dargestellt sind die Kirchen, Gemeindehäuser, Pfarrhäuser und Gemeindebüros der einzelnen Kirchengemeinden. Weiterhin zeigt die Karte die evangelischen Kindertagesstätten, Wohn-, Verwaltungs- und sonstige Gebäude. Mischtypen mit der Nutzung Gemeindehaus und Kindergarten sind als „Gemeindehaus | Kindergarten“ gekennzeichnet.

Tabelle: 2.1 auf Seite 48



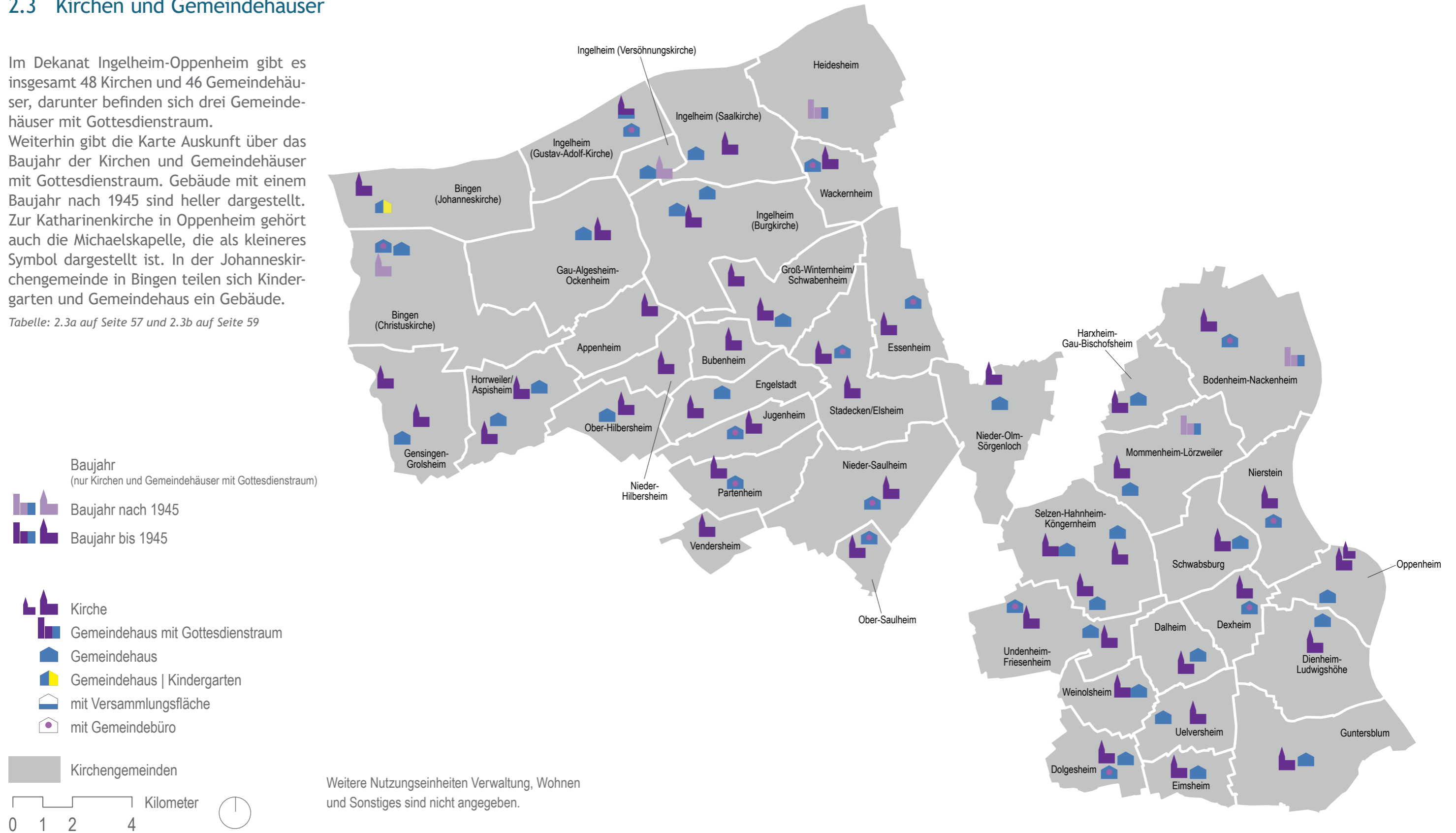
2 Gebäude

2.3 Kirchen und Gemeindehäuser

Im Dekanat Ingelheim-Oppenheim gibt es insgesamt 48 Kirchen und 46 Gemeindehäuser, darunter befinden sich drei Gemeindehäuser mit Gottesdienstraum.

Weiterhin gibt die Karte Auskunft über das Baujahr der Kirchen und Gemeindehäuser mit Gottesdienstraum. Gebäude mit einem Baujahr nach 1945 sind heller dargestellt. Zur Katharinenkirche in Oppenheim gehört auch die Michaelskapelle, die als kleineres Symbol dargestellt ist. In der Johanneskirchengemeinde in Bingen teilen sich Kindergarten und Gemeindehaus ein Gebäude.

Tabelle: 2.3a auf Seite 57 und 2.3b auf Seite 59

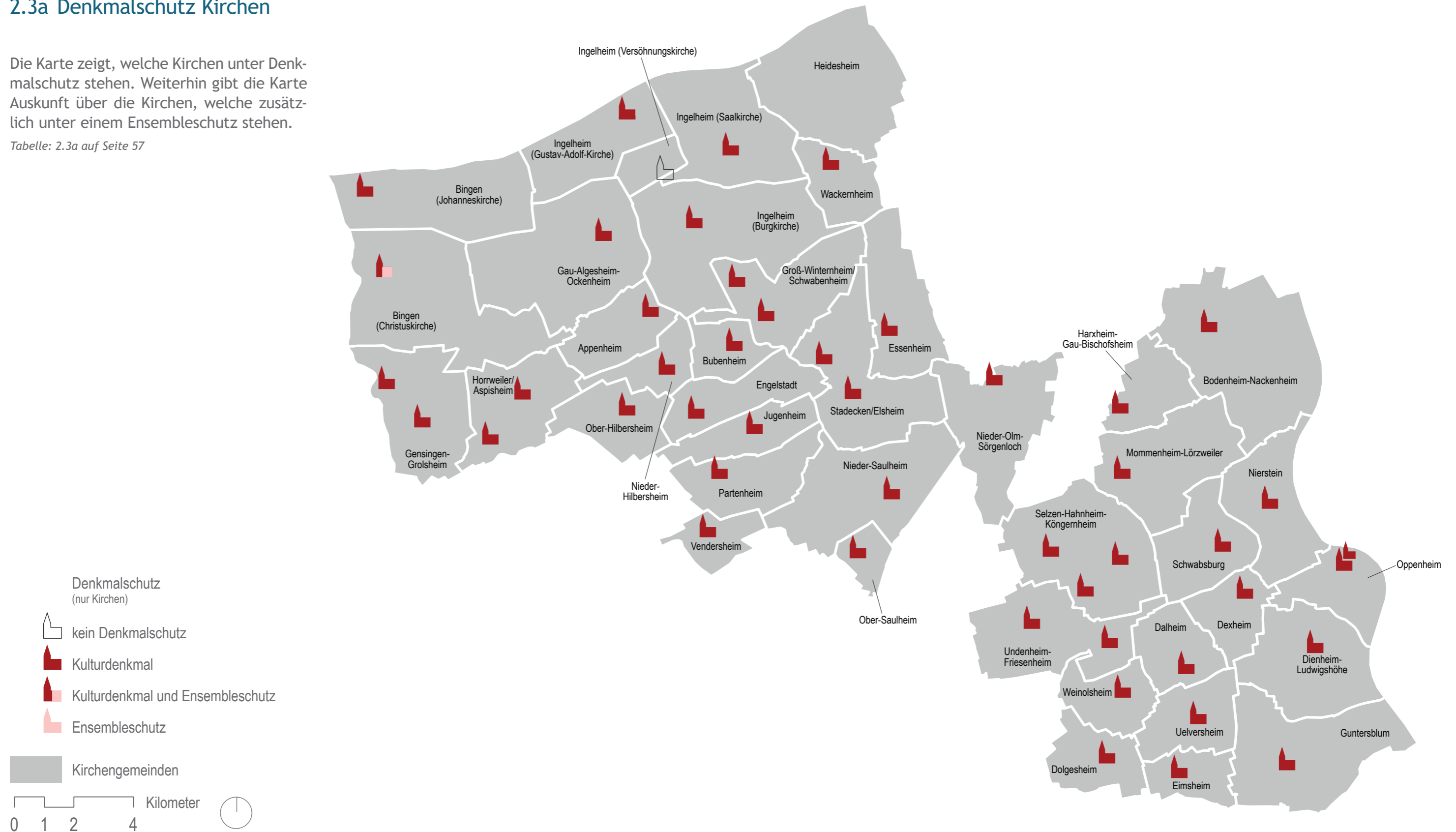


2 Gebäude

2.3a Denkmalschutz Kirchen

Die Karte zeigt, welche Kirchen unter Denkmalschutz stehen. Weiterhin gibt die Karte Auskunft über die Kirchen, welche zusätzlich unter einem Ensembleschutz stehen.

Tabelle: 2.3a auf Seite 57

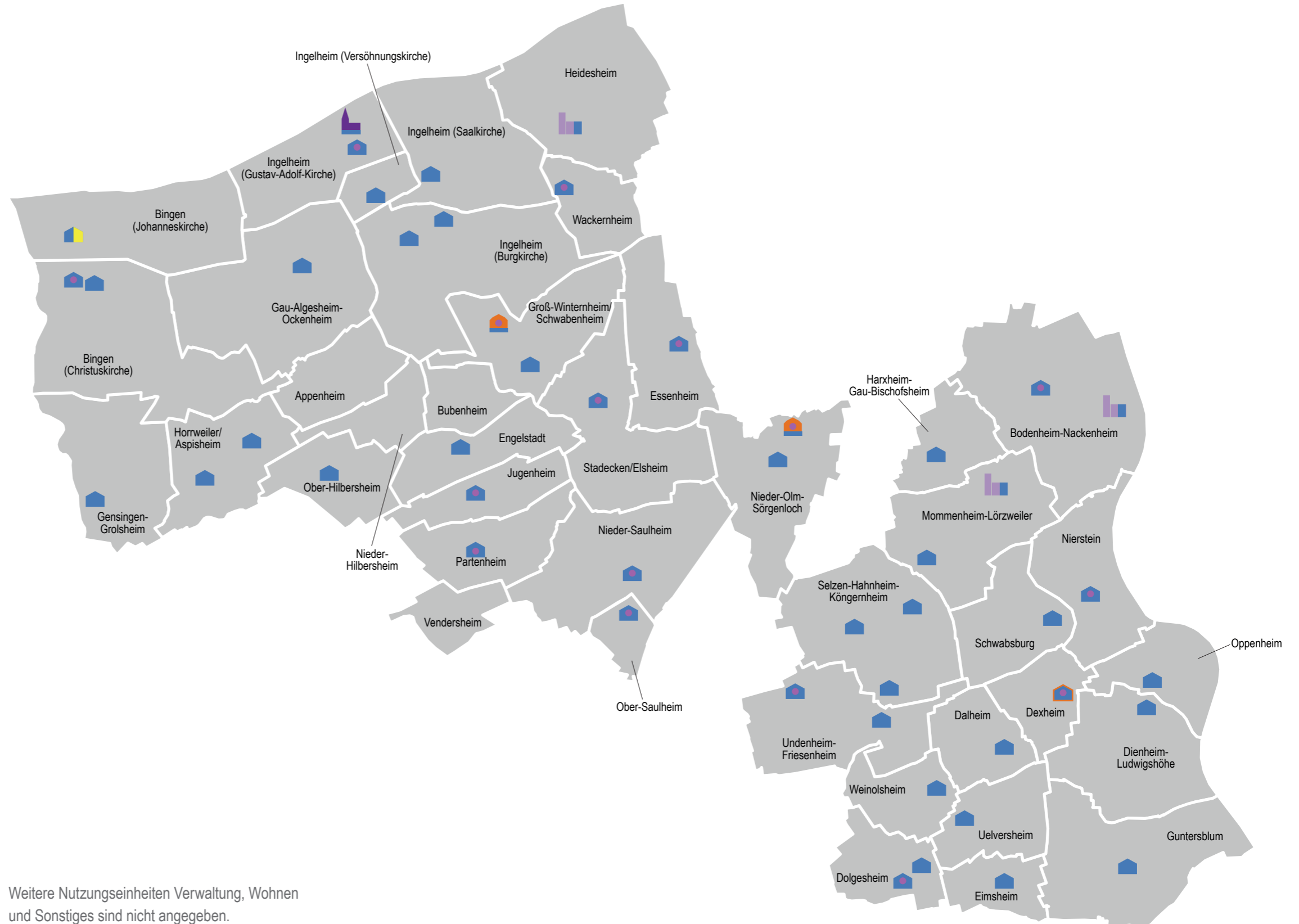
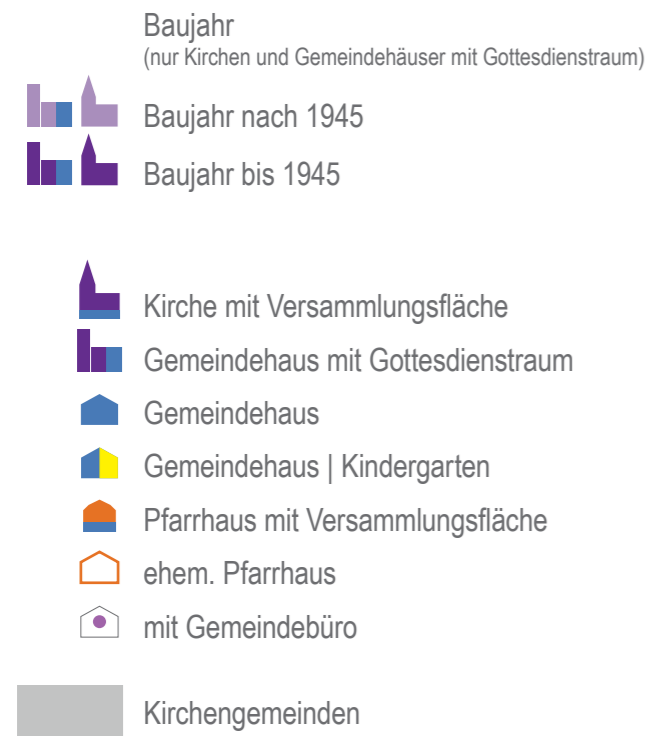


2 Gebäude

2.4 Gebäude mit Versammlungsflächen

Die Karte zeigt die 49 Gebäude mit der Nutzungseinheit „Versammlungsfläche“. Es ist zu sehen, dass über die Gemeindehäuser hinaus noch weitere Versammlungsflächen in unterschiedlichen Gebäudetypologien zur Verfügung stehen. In der Gustav-Adolf-Kirche in Ingelheim ist Versammlungsfläche in die Kirche integriert. In zwei Kirchengemeinden sind Versammlungsflächen in Pfarrhäusern untergebracht. In der Johanneskirchengemeinde in Bingen teilen sich Kindergarten und Gemeindehaus ein Gebäude. In Dexheim wurde das ehemalige Pfarrhaus zum Gemeindehaus umgebaut. In einigen Gemeinden verteilen sich die Versammlungsflächen auf mehrere Standorte.

Tabelle: 4.1 auf Seite 71



Weitere Nutzungseinheiten Verwaltung, Wohnen und Sonstiges sind nicht angegeben.



2 Gebäude

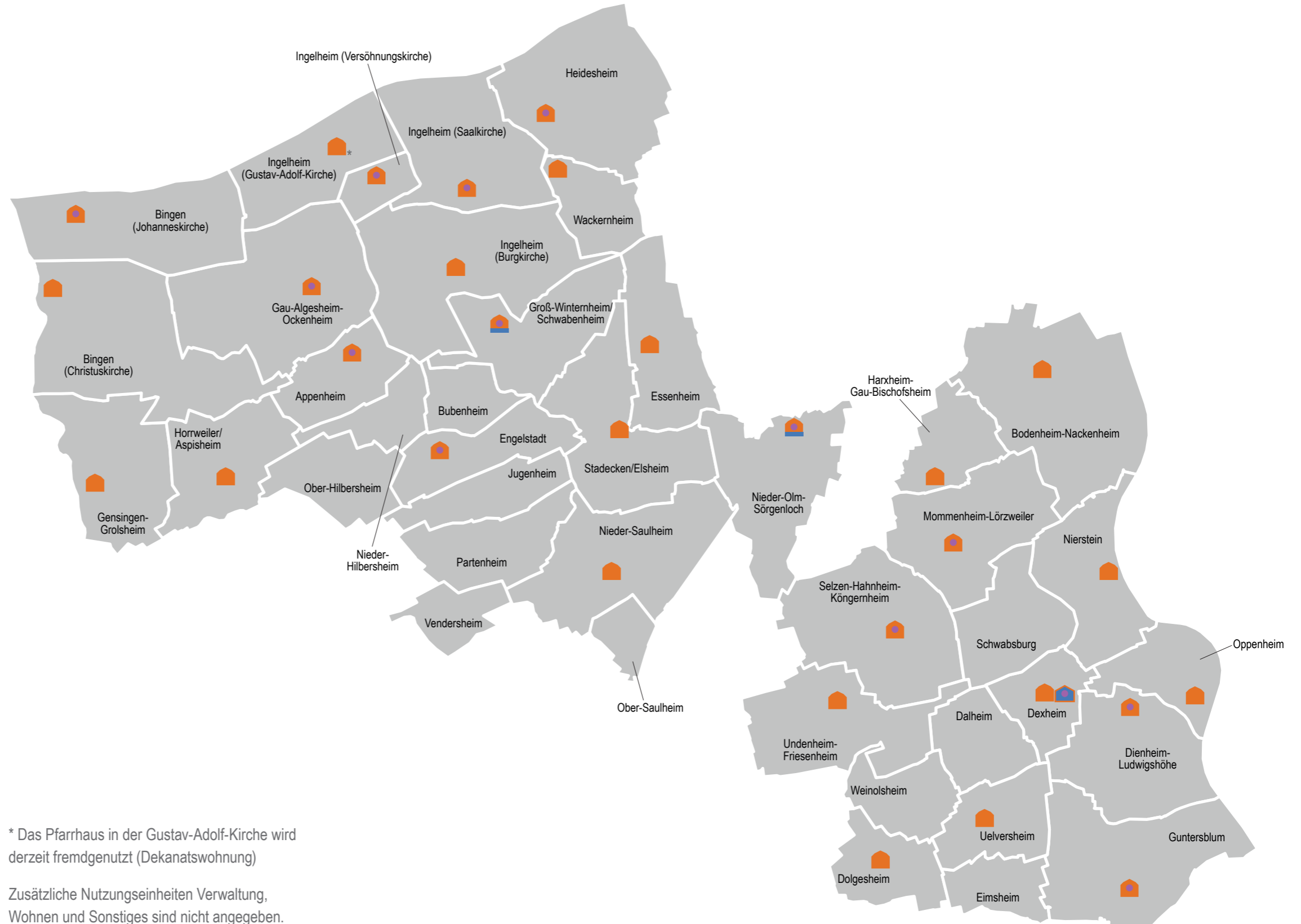
2.5 Pfarrhäuser

Diese Karte zeigt die Lage der Pfarrhäuser des Dekanat Ingelheim-Oppenheim. Es gibt insgesamt 30 Pfarrhäuser.

Zwei Pfarrhäuser besitzen auch Versammlungsflächen.

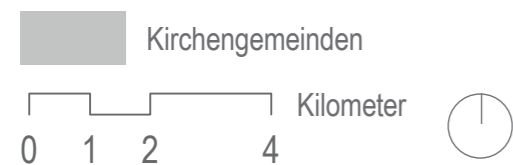
Ebenso abgebildet ist das ehemalige Pfarrhaus in Dexheim, das zum Gemeindehaus umgebaut wurde.

Tabelle: 2.5 auf Seite 61



* Das Pfarrhaus in der Gustav-Adolf-Kirche wird derzeit fremdgenutzt (Dekanatswohnung)

Zusätzliche Nutzungseinheiten Verwaltung, Wohnen und Sonstiges sind nicht angegeben.

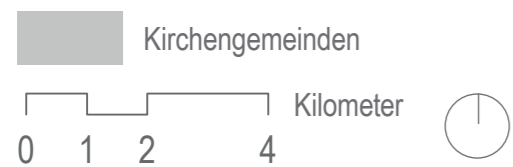
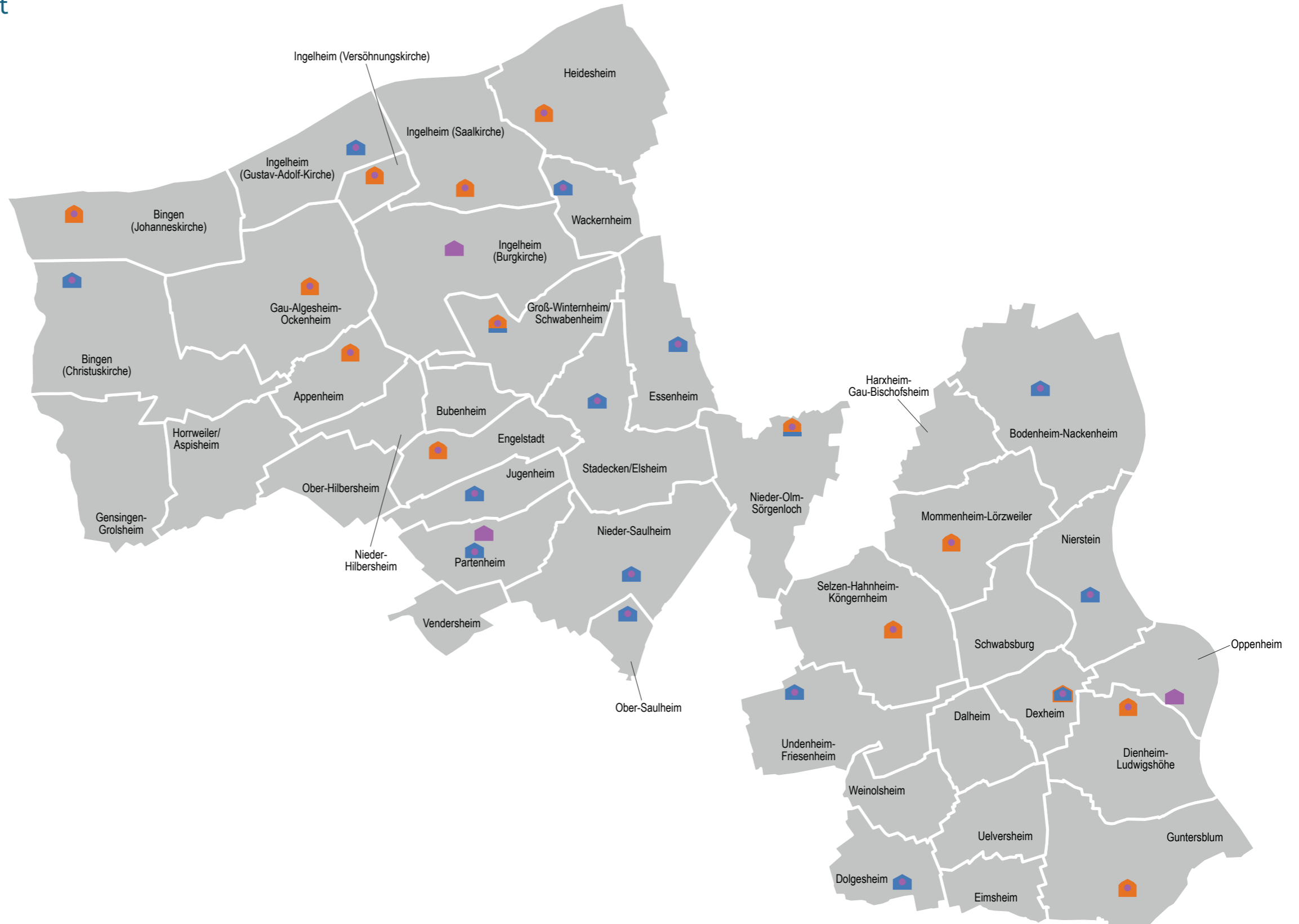


2 Gebäude

2.5c Gebäude mit Nutzungseinheit Gemeindebüro

Die Karte zeigt die Gebäude mit der Nutzungseinheit „Gemeindebüro“. Diese sind meist in Pfarrhäusern oder Gemeindehäusern integriert. In Oppenheim und Partenheim befinden sich die Gemeindebüros jeweils in einem Nebengebäude des Pfarrhauses bzw. des ehemaligen Gemeindehauses. In Dexheim befindet sich das Pfarrbüro im zum Gemeindehaus umgebauten ehemaligen Pfarrhaus, in der Burkgirchengemeinde Ingelheim im ehemaligen Gemeindehaus. Die Kirchengemeinden Gensingen-Grolsheim und Horrweiler-Aspishheim mieten gemeinsam ein Pfarrbüro in Gensingen an.

Tabelle: 2.5c auf Seite 63






2 Gebäude

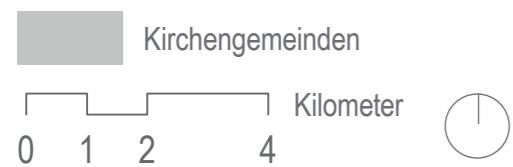
2.6 Kindergärten im Eigentum der Kirchengemeinden

Diese Karte zeigt die Standorte der acht Kindergärten, die im Eigentum der Kirchengemeinden sind. In der Johanneskirchengemeinde in Bingen teilen sich Gemeindehaus und Kindergarten ein Gebäude, in das auch eine Mietwohnung integriert ist. Einrichtungen in Bauträgerschaft der Kommunen sind in dieser Karte nicht dargestellt.

Tabelle: 2.6 auf Seite 64



-  im Gebäudeensemble
-  Kindergarten
-  Gemeindehaus | Kindergarten
-  mit Wohnen



2 Gebäude

2.7 Sonstige Gebäude

Die Karte zeigt die Wohn-, Verwaltungs- und sonstigen Gebäude des Dekanats Ingelheim-Oppenheim. Es handelt sich um insgesamt 16 Immobilien. Die genaue Nutzung der einzelnen Gebäude ist Tabelle 2.7 zu entnehmen.

Tabelle: 2.7 auf Seite 65



Zusätzliche Nutzungseinheiten Verwaltung, Wohnen und Sonstiges sind nicht angegeben.

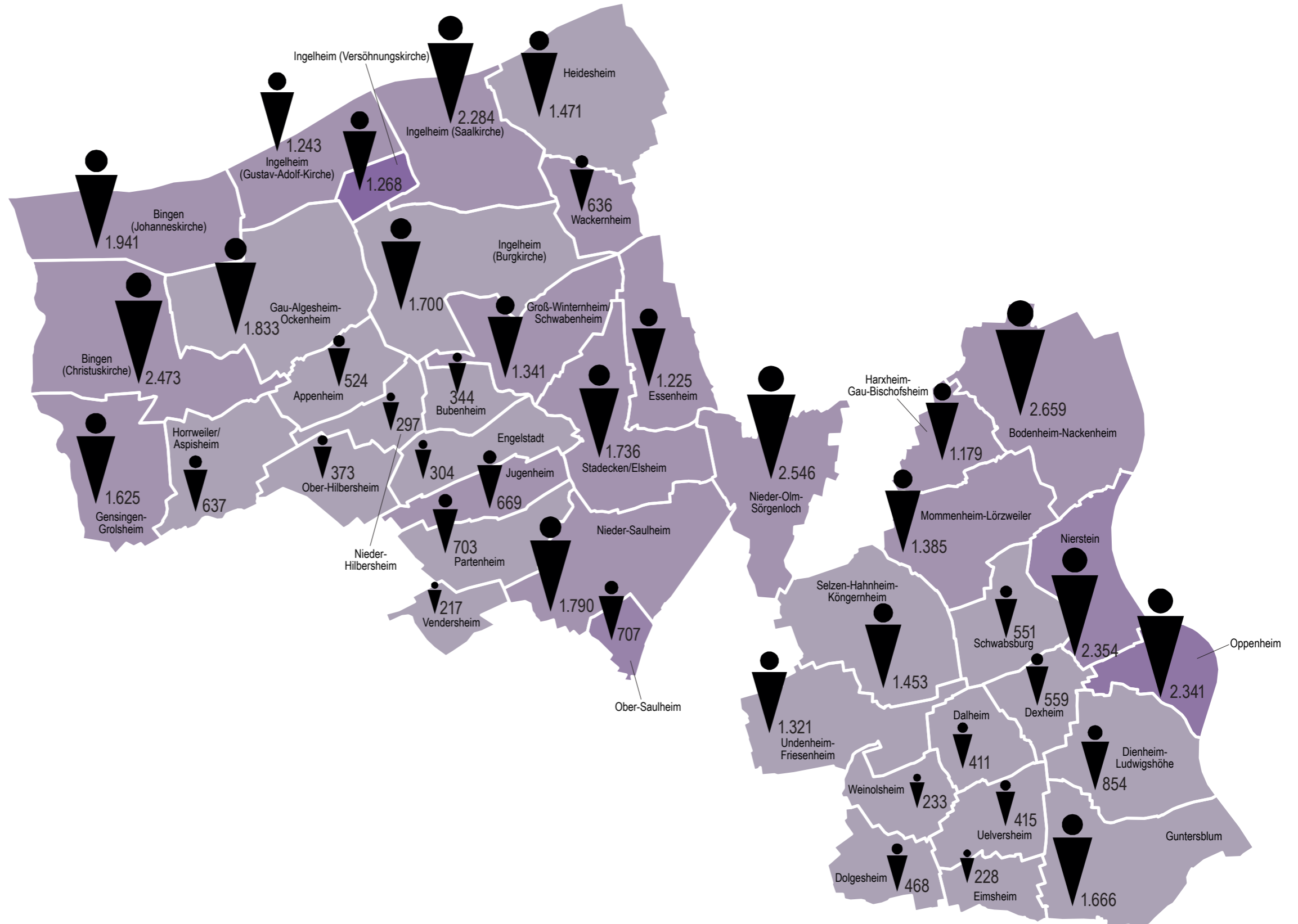
3 Kirchengemeinden

3.1 Gemeindeglieder 2020

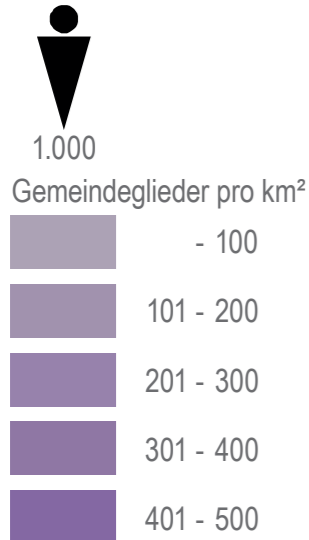
Das Dekanat Ingelheim-Oppenheim hat insgesamt 47.964 Gemeindeglieder (Stand 2020).

Dargestellt sind die absoluten Zahlen der Gemeindeglieder mit Hauptwohnsitz in den einzelnen Kirchengemeinden. Mit 2.659 Gemeindegliedern ist die Kirchengemeinde Bodenheim-Nackenheim die mitgliederstärkste Gemeinde nach absoluten Zahlen. Die Kirchengemeinde Vendersheim hat mit 217 die wenigsten Gemeindeglieder. Zusätzlich gibt die Karte Auskunft über die Dichte der Gemeindeglieder pro Quadratkilometer.

Tabelle: 3.1 auf Seite 66



Gemeindeglieder 2020



Grenzen der Kirchengemeinden weiß dargestellt

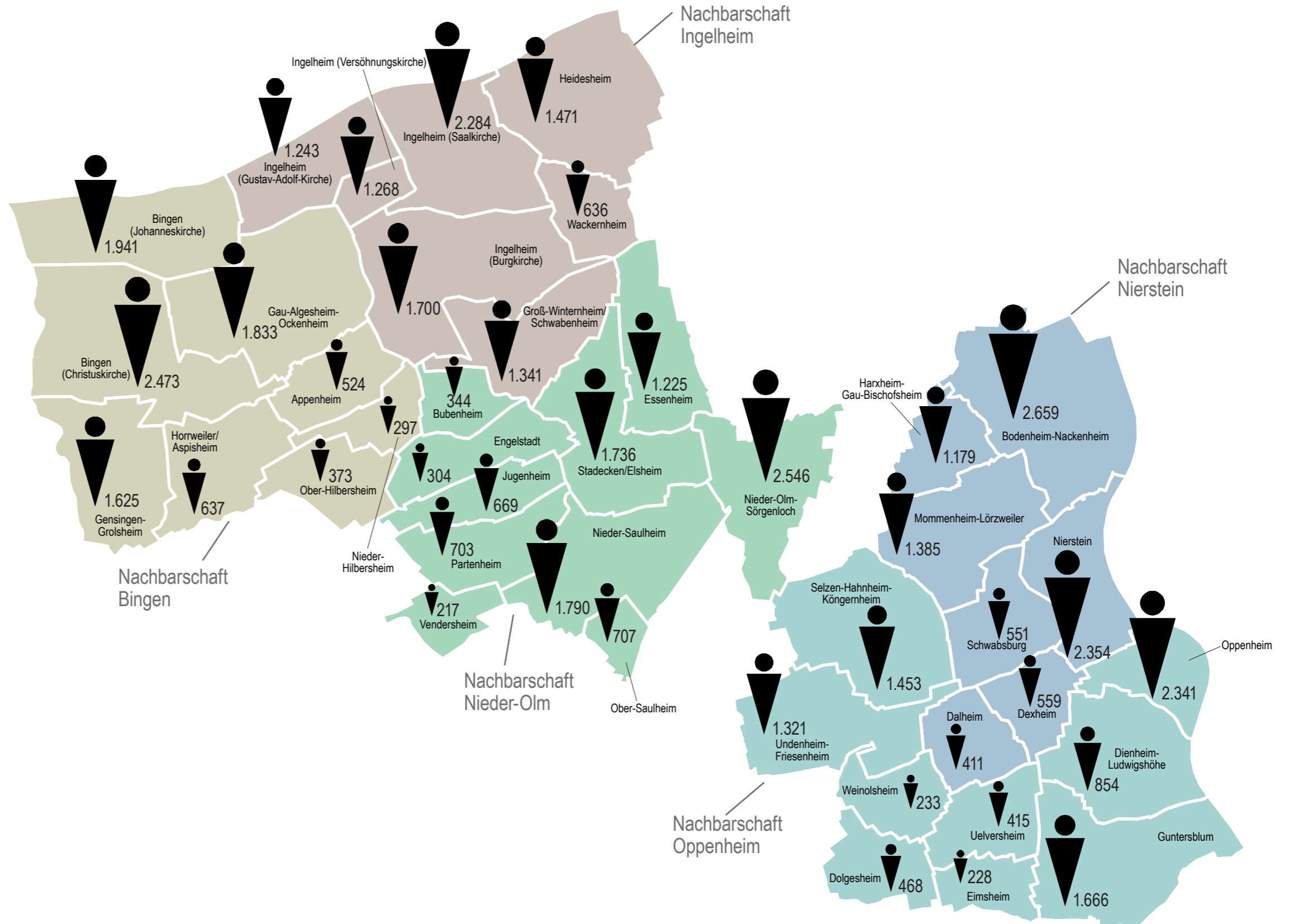


3 Kirchengemeinden

3.1a Gemeindeglieder und Nachbarschaften

Die Karte zeigt die Anzahl der Gemeindeglieder (Stand 2020); im Hintergrund sind die Nachbarschaften dargestellt.

Tabelle: 3.1 auf Seite 66



Gemeindeglieder 2020



1.000

Nachbarschaften farbig dargestellt

Grenzen der Kirchengemeinden weiß dargestellt

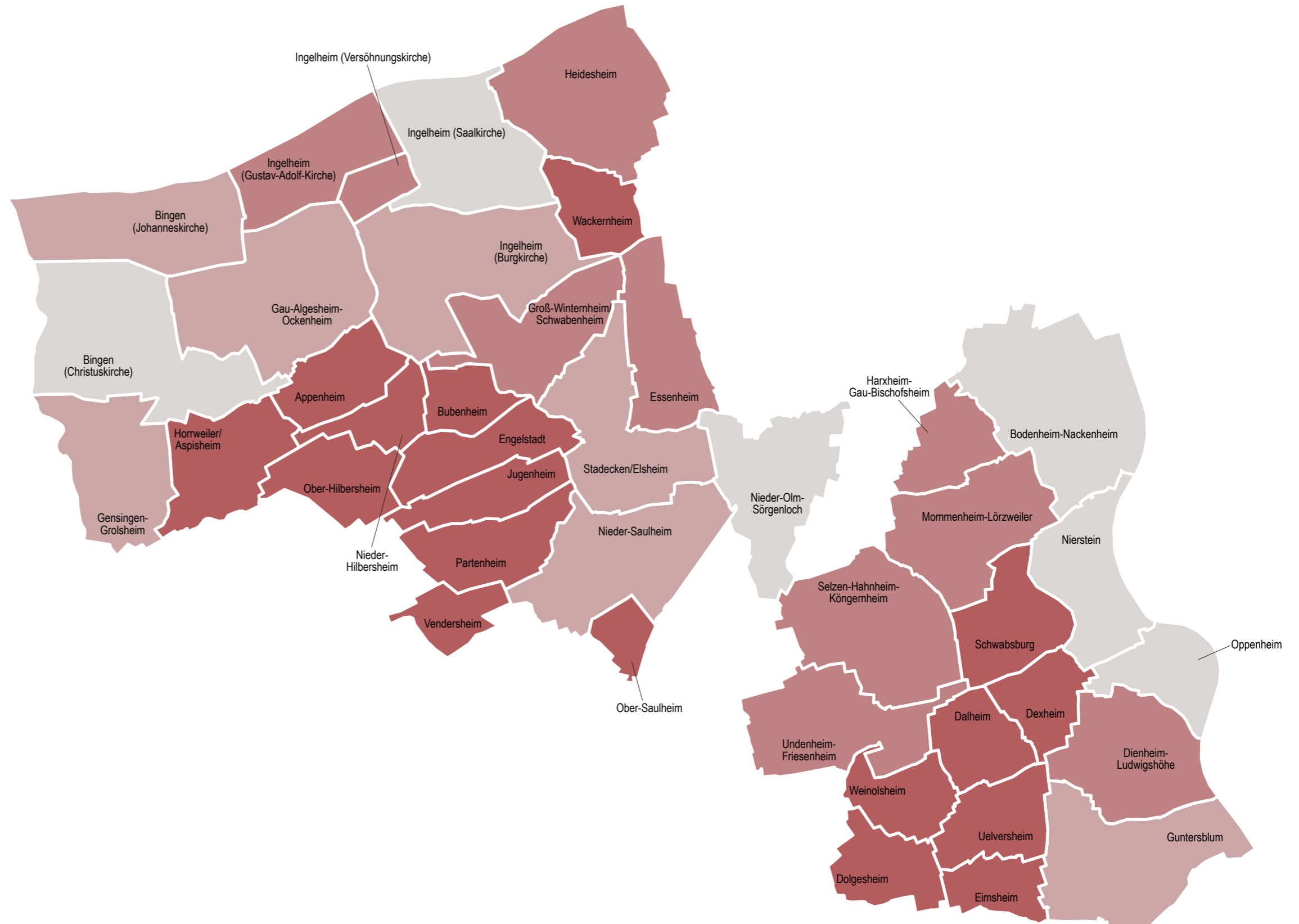


3 Kirchengemeinden

3.1b Gemeindegröße

Die Farbabstufung gibt Auskunft über die Anzahl der Gemeindeglieder in den Kirchengemeinden. Gemeinden mit mehr als 2000 Gemeindeglieder sind grau dargestellt. Kirchengemeinden mit einer Gemeindegliederzahl unter 800 sind dunkelrot dargestellt.

Tabelle: 3.1 auf Seite 66



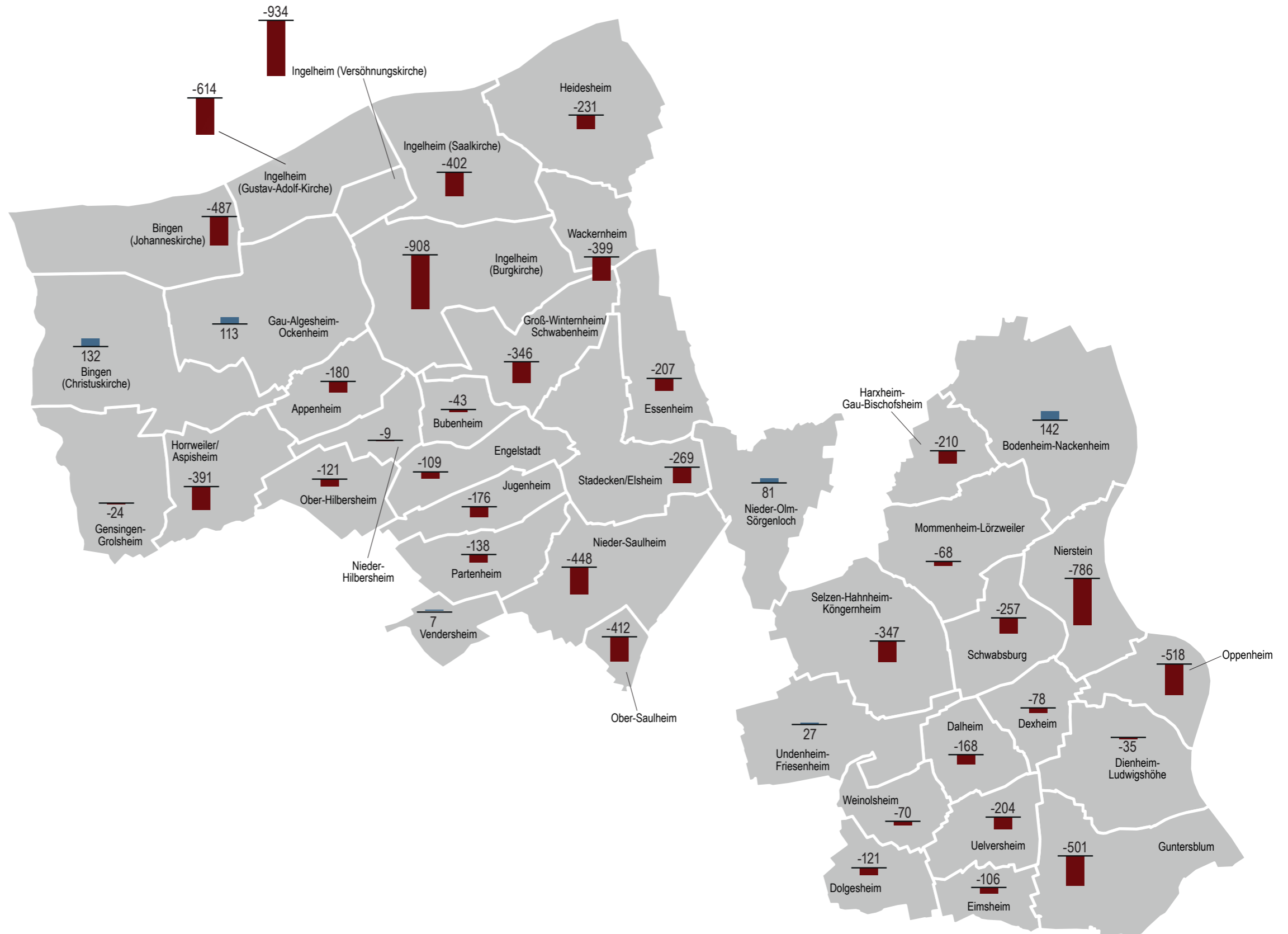
3 Kirchengemeinden

3.2 Mitgliederentwicklung 1990-2020 im Dekanat

Die Gemeindegliederzahl des Gesamtdekanates ging in den letzten Jahren von 57.779 (Stand 1990) auf 47.964 (Stand 2020) zurück; insgesamt hat das Dekanat also 9.815 (17%) Gemeindeglieder weniger. Die nebenstehende Karte zeigt die Gewinne und Verluste der einzelnen Kirchengemeinden in absoluten Zahlen. Sechs Kirchengemeinden konnten einen Zuwachs an Gemeindegliedern verzeichnen, die übrigen 35 Kirchengemeinden haben Verluste zu verzeichnen.

Den größten Zuwachs in absoluten Zahlen hatte die Kirchengemeinde Bodenheim-Nackenheim mit 142 Gemeindegliedern. Prozentual wuchs Gau-Algesheim-Ockenheim mit 7% am meisten. Die Versöhnungskirchengemeinde Ingelheim hatte den größten Verlust sowohl in absoluten Zahlen als auch prozentual mit 934 Gemeindegliedern (42%) zu verzeichnen.

Tablle: 3.1 auf Seite 66



Gemeindeglieder 1990-2020
 500 GGL Gewinn
 500 GGL Verlust

Kirchengemeinden



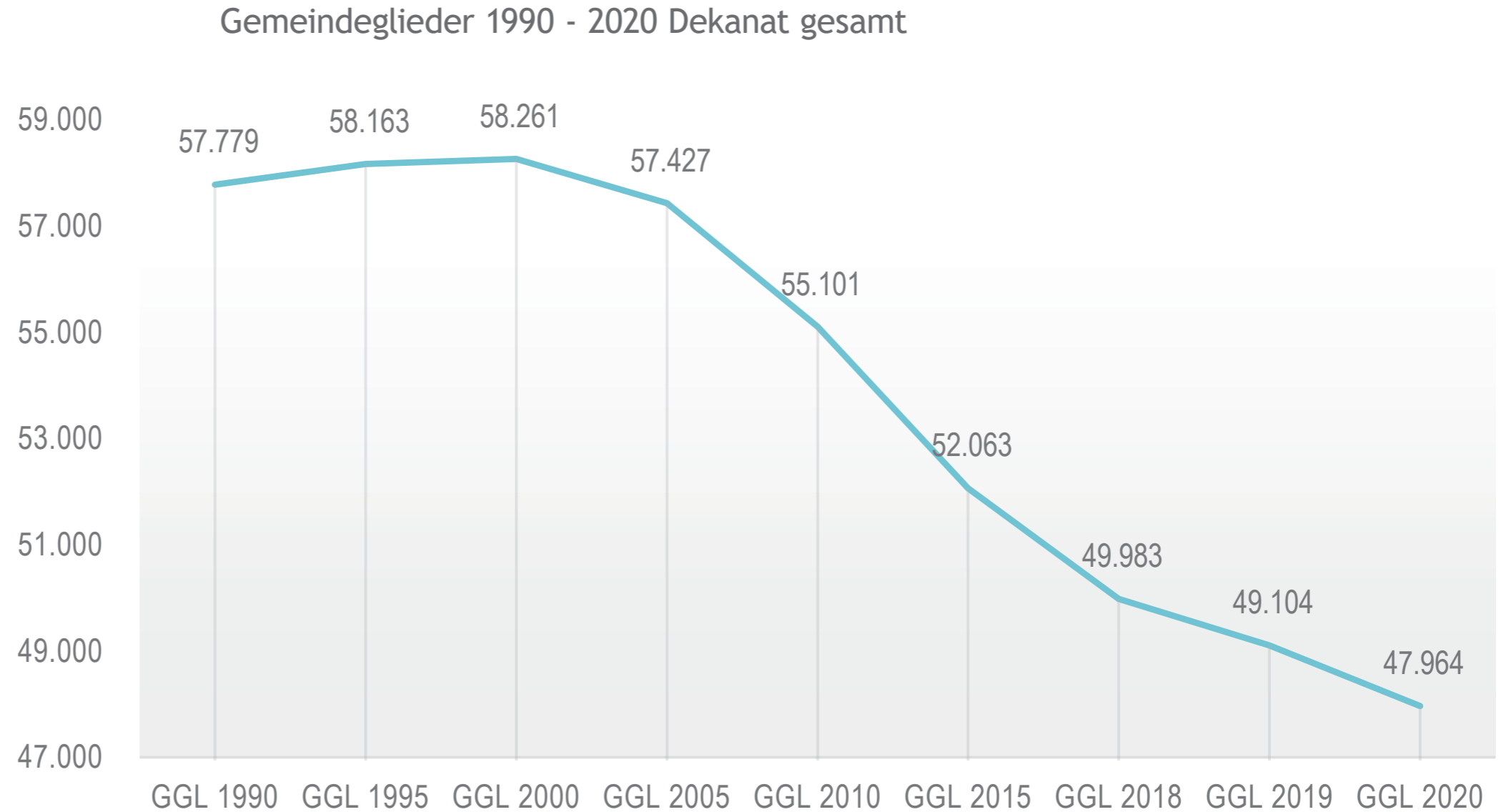
3 Kirchengemeinden

3.2a Gemeindeglieder 1990-2020 im Dekanat

Die Grafik zeigt die Gemeindegliederentwicklung der im Dekanat Ingelheim-Oppenheim seit dem Jahr 1990. Man sieht, dass die Gemeindeglieder-Zahlen kontinuierlich zurückgehen. Insgesamt hat das Dekanat in diesem Zeitraum einen Verlust von 9.815 (17%) Gemeindegliedern zu verzeichnen.

Laut der Prognose der Mitgliederentwicklung für die Jahre 2020 bis 2040 wird es im Dekanat Ingelheim-Oppenheim 2040 noch 34.356 Gemeindeglieder geben. Dies entspricht einem Rückgang von 30,0% bezogen auf das Jahr 2020.

Tabelle: 3.1 auf Seite 66



*GGL: Gemeindeglieder

Prognose der Mitgliederentwicklung für die Jahre 2020 bis 2040

(Quelle : EKHN Referat Sozialforschung und Statistik)

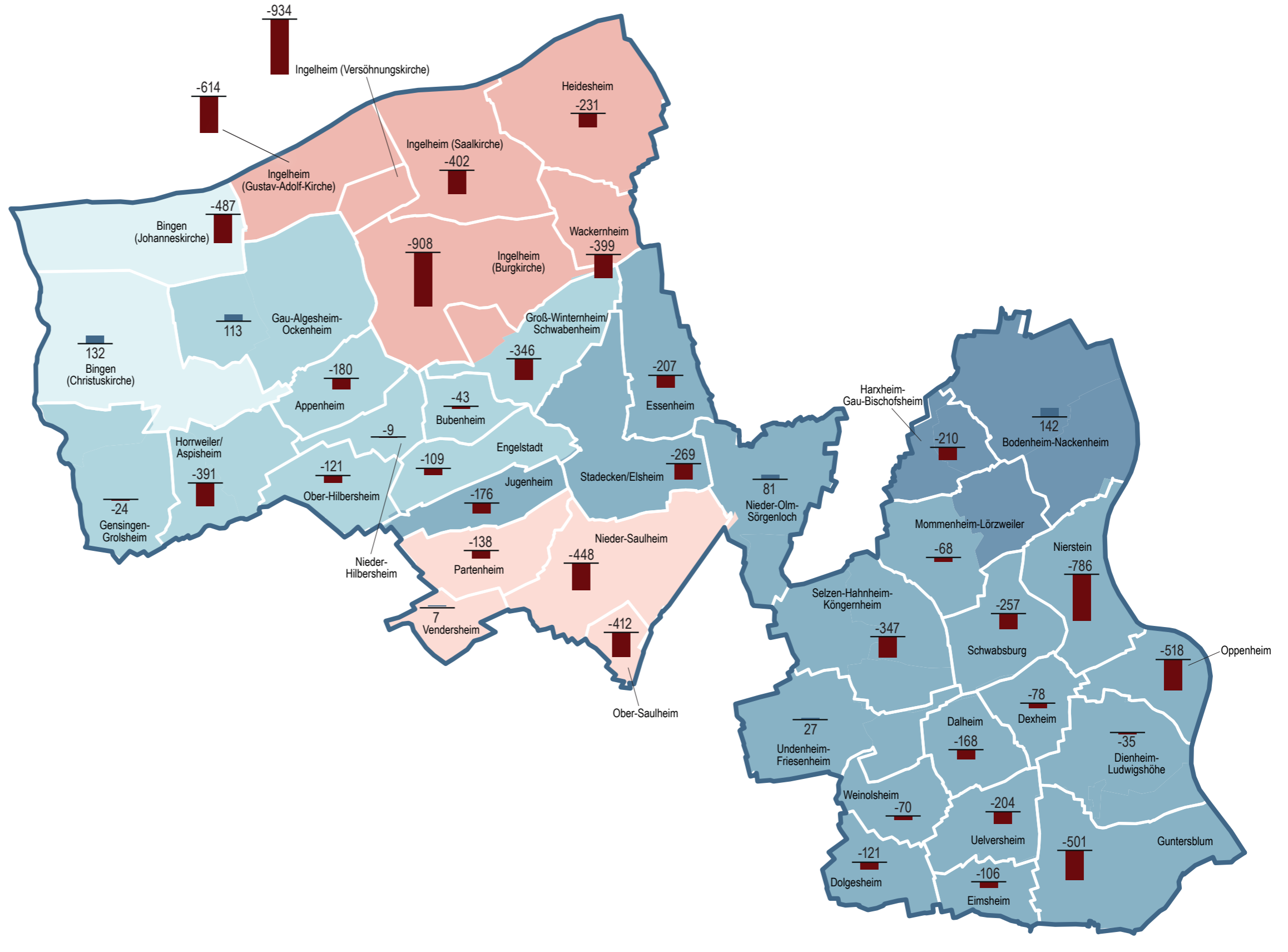
Jahr	Gemeindeglieder	Entwicklung in %
2020	49.104	0,0
2030	40.660	-17,2
2040	34.356	-30,0

3 Kirchengemeinden

3.3 Veränderung und Prognose

Die Karte zeigt zusätzlich zu der Gemeindegliederentwicklung die Bevölkerungsprognose für die politischen Gemeinden bis 2040. Dargestellt ist die voraussichtliche Zu- oder Abnahme der Bevölkerung in den Städten und Gemeinden. Die Kirchengemeinden sind weiß umrandet. In der politischen Verbandsgemeinde Wörrstadt sowie der großen kreisangehörigen Stadt Ingelheim am Rhein (inklusive der 2019 eingemeindeten Verbandsgemeinde Heidesheim am Rhein) wird ein Bevölkerungsrückgang erwartet. Angrenzend an diese Gemeinden wird mit einem Bevölkerungszuwachs gerechnet.

Tabelle: 3.1 auf Seite 66 und 6.4 auf Seite 96



Gemeindeglieder 1990-2020

- 500 GGL Gewinn
- 500 GGL Verlust

Voraussichtliche Zu-/Abnahme der wohnberechtigten Bevölkerung 2017-2040 (Verbandsgemeinden und verbandsfreie Gemeinden)

- 999 - -500
- 499 - 0
- 1 - 500
- 501 - 1.000
- 1.001 - 1.500
- 1.501 - 2.000

Grenze Dekanat

Grenzen der Kirchengemeinden weiß dargestellt

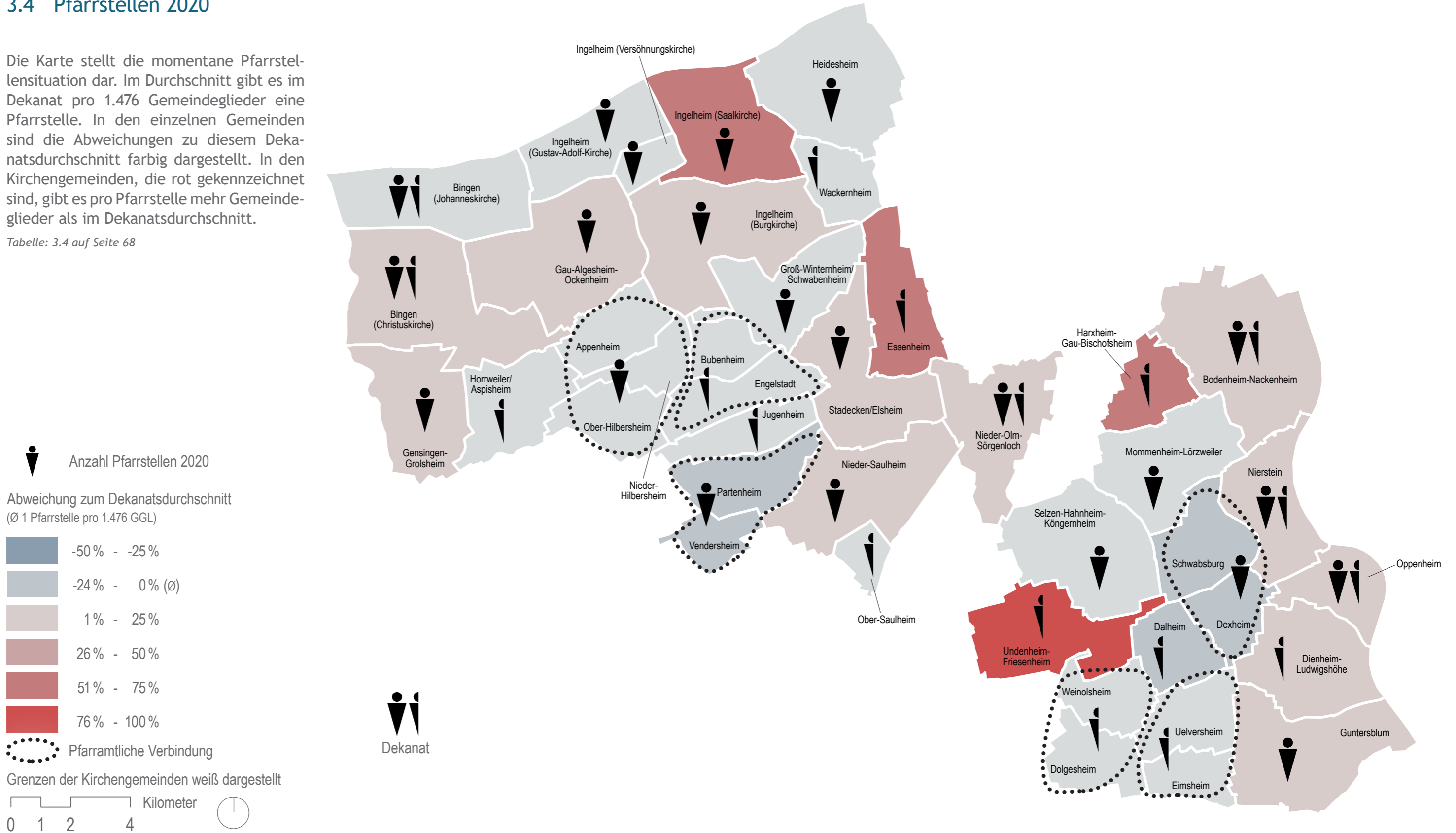


3 Kirchengemeinden

3.4 Pfarrstellen 2020

Die Karte stellt die momentane Pfarrstellensituation dar. Im Durchschnitt gibt es im Dekanat pro 1.476 Gemeindeglieder eine Pfarrstelle. In den einzelnen Gemeinden sind die Abweichungen zu diesem Dekanatsdurchschnitt farblich dargestellt. In den Kirchengemeinden, die rot gekennzeichnet sind, gibt es pro Pfarrstelle mehr Gemeindeglieder als im Dekanatsdurchschnitt.

Tabelle: 3.4 auf Seite 68

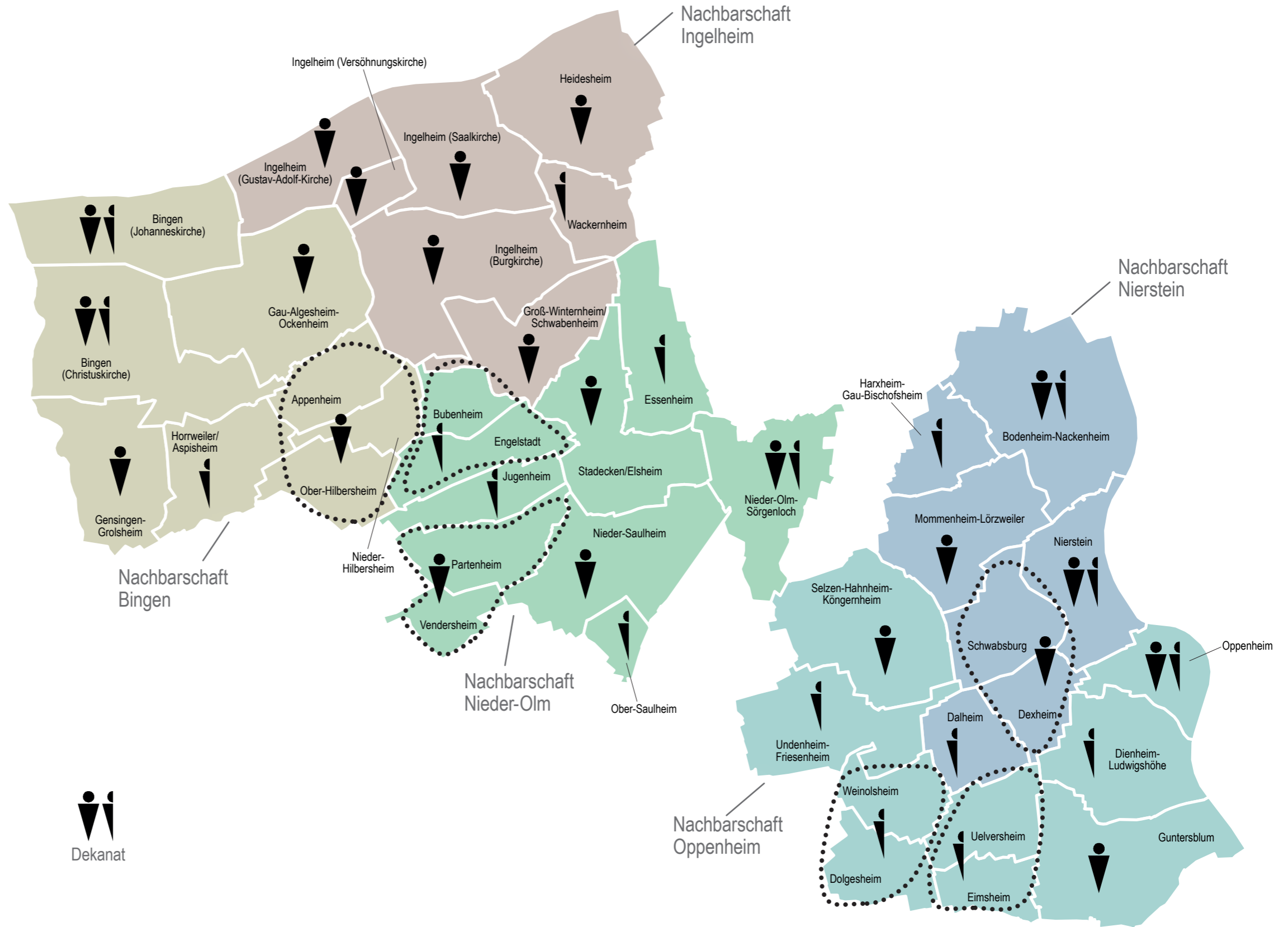


3 Kirchengemeinden

3.4a Pfarrstellen 2020 mit Nachbarschaften

Die Karte stellt ebenfalls die momentane Pfarrstellensituation dar. Im Hintergrund sind die Nachbarschaften und die pfarramtlichen Verbindungen abgebildet.

Tabelle: 3.4 auf Seite 70



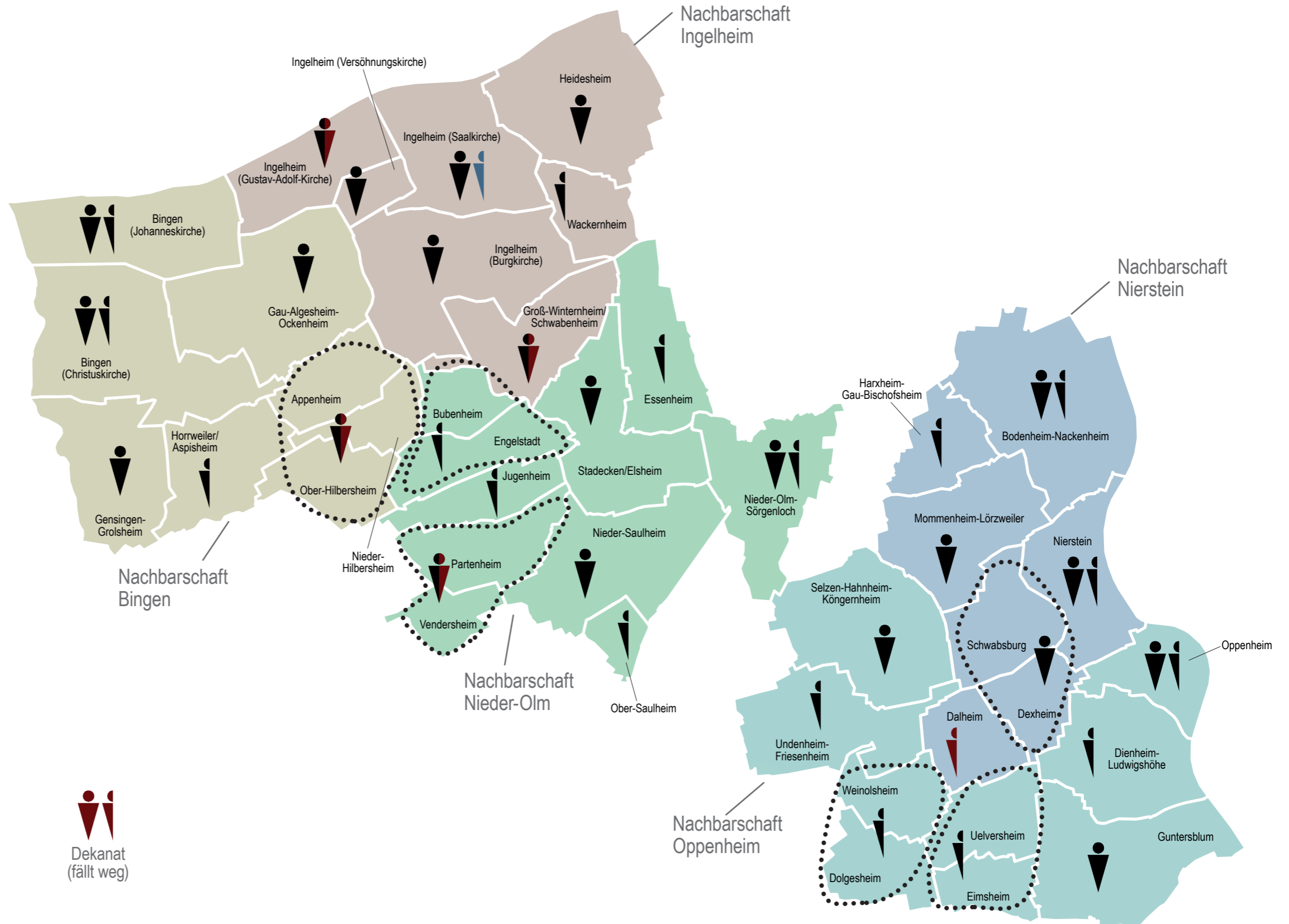
3 Kirchengemeinden

3.5 Pfarrstellenplan 2025

Die Karte zeigt den Dekanatssollstellenplan bis ins Jahr 2025. Die schwarzen Symbole bilden den aktuellen Stand ab. Rot dargestellt sind die Pfarrstellen, welche wegfallen werden.

Im Dekanat Ingelheim-Oppenheim ist eine Reduzierung um insgesamt 3,5 Pfarrstellen geplant. Die Gemeinde Dahlheim wird 2025 keine Pfarrstelle mehr zugeordnet haben.

Tabelle: 3.4a auf Seite 70



Entwicklung Pfarrstellen 2020-2025
(lt. Sollstellenplan)

- Pfarrstellen wegfallend
- Pfarrstellen hinzukommend
- Pfarrstellen Bestand
- Pfarramtliche Verbindungen
- Nachbarschaften farbig dargestellt
- Grenzen der Kirchengemeinden weiß dargestellt
- 0 1 2 4 Kilometer

4 Flächen

4.0 Versammlungsflächen

Rechtsverordnung über den Bau von Gemeindehäusern Vom 17. März 1981

(ABl. 1981 S. 192), geändert am 29. April 1985 (ABl. 1985 S. 77)

Die Kirchenleitung hat aufgrund von § 8 Absatz 1 Buchstabe b) und Absatz 2 des Kirchenbaugesetzes vom 27. November 1980 (ABl. 1980 S. 230) im Einvernehmen mit dem Bauausschuss der Kirchensynode folgende Rechtsverordnung beschlossen:

§ 1 Allgemeines

(1) Für die Neuausstattung von Gemeinden mit kirchlichen Räumen sollen Gemeindehäuser vorgesehen werden, die Räume für Gottesdienst und Gemeindegliederarbeit enthalten. Die intensive Nutzung und auch der Umbau vorhandener Gebäude haben Vorrang vor der Errichtung neuer Gebäude.

(2) Der Bau eines besonderen Gemeindehauses soll entfallen, wenn vorhandene Kirchen nicht nur für Gottesdienste verwendet, sondern auch für andere Veranstaltungen nutzbar gemacht werden können.

(3) Die Räume sollen, soweit dies ohne komplizierten technischen Aufwand möglich ist, eine variable Nutzung ermöglichen. Die den Räumen zugeordneten Funktionen sollen die bauliche Gestalt prägen; repräsentativer Aufwand ist zu vermeiden. Auf angemessene Raumqualität ist - insbesondere bei den Gottesdienst- und Feierräumen - zu achten.

(4) Gemeindehäuser mit einer Versammlungsfläche bis zu 210 qm sollen aus Kostengründen vorzugsweise als Typenbauten errichtet werden. Andere Bauweisen, die preislich konkurrenzfähig sind, werden jedoch nicht ausgeschlossen.

(5) Bei der Planung und Ausführung von Gemeindehäusern, die mehr als 200 Personen fassen und nicht überwiegend für den Gottesdienst bestimmt sind, müssen die von den Ländern erlassenen Versammlungsstätten-Richtlinien beachtet werden.

Ebenso sind die staatlichen Vorschriften über behindertengerechtes Bauen (§ 73 der Hessischen Bauordnung und § 78 der Landesbauordnung von Rheinland-Pfalz mit den entsprechenden Durchführungsverordnungen) sowie die kirchlichen Empfehlungen (Merkblatt über behindertengerechtes Bauen vom 10. Januar 1979, abgedruckt in den EKH-N-Mitteilungen Nr. 7/79) zu beachten.

§ 2 Größenbemessung

(1) Die maximale Größe der Gemeindehäuser ist in dieser Verordnung geregelt; sie ist keine Anspruchsgrundlage.

(2) Bemessungsgrundlage ist die Größe der Gemeinde. In einer räumlich ausgedehnten Gemeinde oder einer Gemeinde mit mehreren Pfarrbezirken kann bei Raumreduzierung an zentraler Stelle ein entsprechender Teil der Versammlungsräume an anderer Stelle errichtet werden. Bei der Bemessung ist von der Versammlungsfläche auszugehen, die sich aus der Größe der Kirchengemeinde ergibt.

Bei mehreren Gemeinden in einem Pfarrbezirk kann bei Zustimmung der beteiligten Kirchenvorstände ein Gemeindehaus an zentraler Stelle errichtet werden. Bei der Bemessung ist von der Versammlungsfläche auszugehen, die sich aus der Größe des Pfarrbezirks ergibt. Bei der Planung müssen die Bedürfnisse der anderen Gemeinden erfasst und entsprechend angerechnet werden.

(3) Festgelegt wird die maximale Größe der Versammlungsfläche. Zur Versammlungsfläche zählen alle Räume, in denen sich die Gemeinde zu Gottesdiensten, Unterricht, Information und Diskussion, Konzerten, Fest, Spiel, Werkarbeit, Tanz usw. versammelt. Nicht dazu rechnen Verkehrsflächen wie Windfänge, Treppen und Flure, Funktionsflächen wie Teeküchen, Abstellräume, Toiletten und Garderoben, ebenso notwendige Diensträume. Foyers werden nach der vorgesehenen Nutzung anteilig (mindestens zu 50%) berechnet. In Versammlungsräumen vorgesehene Emporen und Estraden werden den Raumflächen zugerechnet.

Die zusätzlichen Nebennutzflächen, Verkehrs- und Funktionsflächen (einschließlich der Kellerräume) sind auf das notwendige Mindestmaß zu beschränken. Zur Genehmigung der Bauvorhaben muss ein angemessenes Verhältnis der Versammlungsfläche zur Gesamtnutzfläche und zum umbauten Raum nachgewiesen werden.

(4) Auf die Versammlungsflächen werden die Flächen anderer Versammlungsräume angerechnet, die bereits im Besitz der Gemeinde sind oder von ihr genutzt werden; dies gilt auch für Versammlungsräume der bürgerlichen Gemeinde, für die ein Nutzungsrecht erworben wurde oder gemäß den Richtlinien vom 8. Dezember 1980 (ABl. 1981 S. 21) erworben werden kann.

(5) Besitzt die Kirchengemeinde keinen besonderen Gottesdienstraum (Kirche, Mehrzweckraum, Gemeindegottesaal, Versammlungsraum in Dorfgemeinschaftshäusern etc.) ergibt sich die, maximale Größe der zu planenden Versammlungsfläche aus der Tabelle A.

(6) Ist in der Gemeinde bereits ein Gottesdienstraum vorhanden, sind die Maximalwerte der Tabelle B zugrunde zu legen.

(7) Für Gemeinden eines Nachbarschaftsbereiches kann zusätzlich eine Versammlungsfläche nach Tabelle C vorgesehen werden, sofern die antragstellende Gemeinde über 3000 Gemeindeglieder zählt und besondere Aufgaben im Nachbarschaftsbereich übernimmt sowie die Gemeinden des Nachbarschaftsbereiches zugestimmt haben.

Als Nachbarschaftsbereich im Sinne der Richtlinien gelten Gemeinden, die an zentraler Stelle gemeinsame Aufgaben erfüllen und auf diese Weise eine örtliche Konzentration kirchlicher Veranstaltungen fördern. In Großstädten werden Nachbarschaftsbereiche in der Regel von räumlich zusammenhängenden Gemeindebezirken gebildet, die mehr als 8000 Gemeindeglieder umfassen.

(8) Wird nach zuverlässigen Angaben mit einem wesentlichen Anwachsen der Bevölkerung gerechnet, soll eine dieser Entwicklung entsprechende Erweiterungsmöglichkeit als späterer Bauabschnitt eingeplant werden.

§ 3 Ausnahmen

(1) Erstreckt sich eine Kirchengemeinde über mehrere Orte oder selbstständige Ortsteile, so kann abweichend von § 2 Abs. 2 in besonders gelagerten Fällen auch dann in einem abseits gelegenen Gemeindeteil ein Gemeindehaus errichtet werden, wenn die zulässige Versammlungsfläche an zentraler Stelle bereits erreicht ist.

(2) Voraussetzung ist insbesondere, dass sich nach örtlichen Verhältnissen nur durch einen selbstständigen Versammlungsraum ein geordnetes Gemeindeleben entwickeln und der Raumbedarf nicht anderweitig befriedigt werden kann.

(3) Die Ausnahmegenehmigung kann nur auf begründeten Antrag des Dekanatssynodalvorstandes erteilt werden.

§ 4 Ausnahmegenehmigung

Über Ausnahmen entscheidet der Bauausschuss der Kirchensynode im Einvernehmen mit der Kirchenleitung.

§ 5 Inkrafttreten

(1) Diese Rechtsverordnung tritt mit der Verkündung im Amtsblatt in Kraft.

(2) Gleichzeitig treten die Richtlinien für den Bau von Gemeindehäusern in der EKH-N vom 15. Januar 1979 (ABl. 1979 S. 40) außer Kraft.

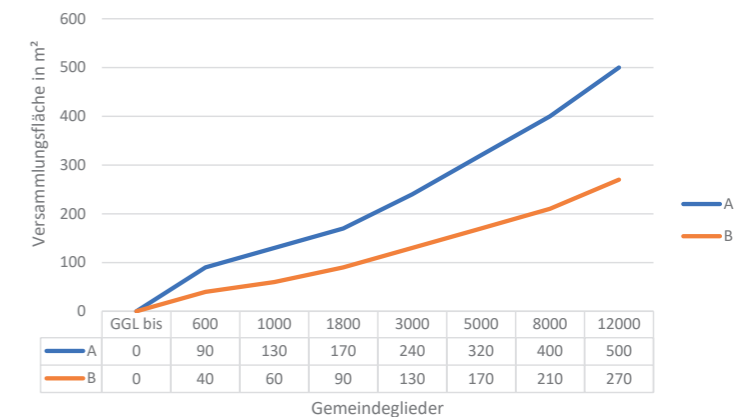
Tabelle A

Größe der Gemeinde (des Pfarrbezirks) in Gemeindegliedern	maximale Versammlungsfläche in m ²
bis 600	90
600 - 1000	130
1000 - 1800	170
1800 - 3000	240
3000 - 5000	320
5000 - 8000	400
8000 - 12000	500

Tabelle B

Größe der Gemeinde (des Pfarrbezirks) in Gemeindegliedern	maximale Versammlungsfläche in m ²
bis 600	40
600 - 1000	60
1000 - 1800	90
1800 - 3000	130
3000 - 5000	170
5000 - 8000	210
8000 - 12000	270

Versammlungsfläche gemäß Tabelle



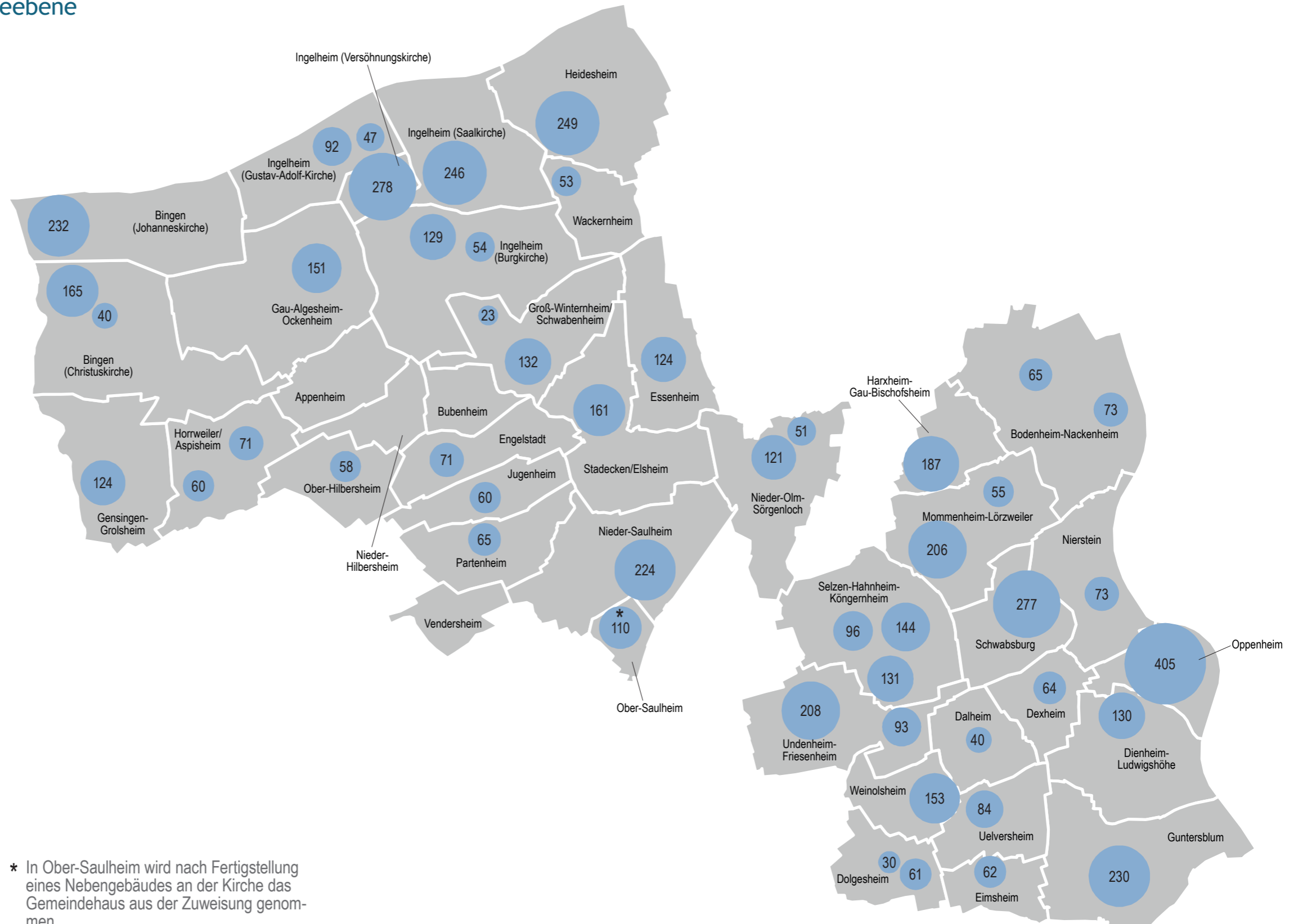
4 Flächen

4.1 Versammlungsfläche Gebäudeebene

Laut Rechtsverordnung der Evangelischen Landeskirche Hessen-Nassau über den Bau von Gemeindehäusern steht den Kirchengemeinden eine bestimmte Fläche für die Gemeindegliederzahl zu. Diese ist abhängig von der Gemeindegliederzahl. Hier dargestellt sind die vorhandenen Versammlungsflächen auf Gebäudeebene, die in den Höchstwert-Istwert-Vergleich mit einfließen. Die Versammlungsflächen beinhalten nur die Nutzungsflächen von Gemeindesälen und Gruppenräumen. Foyers werden nach der vorgesehenen Nutzung anteilig (mindestens zu 50 %) berechnet. Nebenflächen, z. B. Lager, Verkehrsflächen und Technikflächen werden hier nicht berücksichtigt. Insgesamt gibt es 49 Nutzungseinheiten mit insgesamt 6.056 m² Versammlungsfläche. Die kleinste Nutzungseinheit beträgt 23 m² im Pfarrhaus der Kirchengemeinde Groß-Winterheim/Schwabenheim, die größte Einheit besitzt eine Fläche von 405 m² im Gemeindehaus in Oppenheim.

Man sieht, dass den Gemeinden unterschiedlich große Versammlungsflächen zur Verfügung stehen. Angemietete Flächen sind in dieser Karte nicht dargestellt.

Tabelle: 4.1 auf Seite 71



* In Ober-Saulheim wird nach Fertigstellung eines Nebengebäudes an der Kirche das Gemeindehaus aus der Zuweisung genommen.

qm Nutzungsfläche (NUF)
Versammlungsraum (100 m²)

Kirchengemeinden



4 Flächen

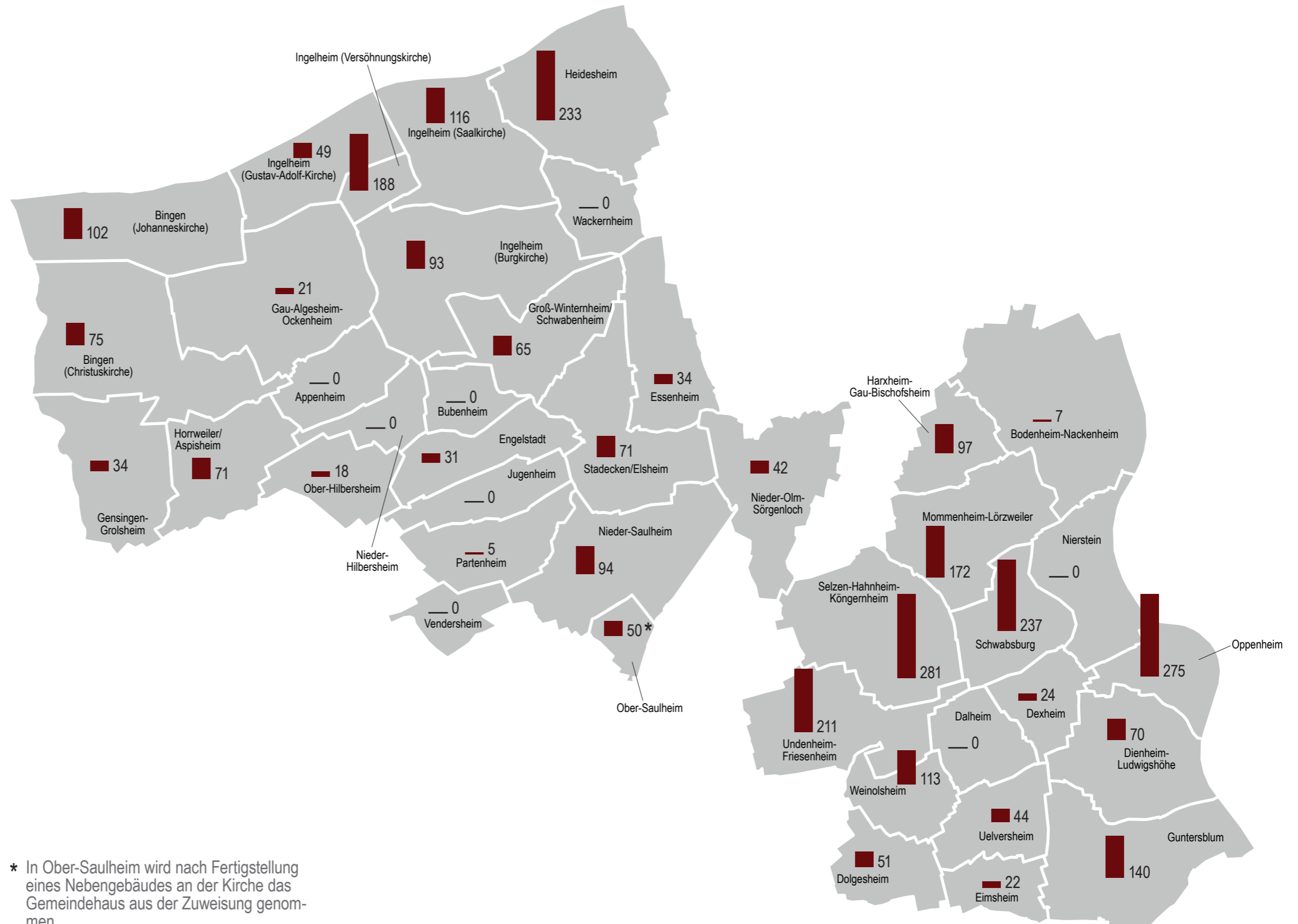
4.2 Flächenüberhang

Die Karte zeigt die Flächenüberhänge der Versammlungsflächen auf Gemeindeebene. Berechnungsgrundlage für die maximale Versammlungsfläche ist die Größenbemessung nach §2 der Rechtsverordnung über den Bau von Gemeindehäusern. Bei Kirchengemeinden, die nach Tabelle A bewertet wurden, fließt in den Vergleich noch die Gottesdienstfläche mit ein.

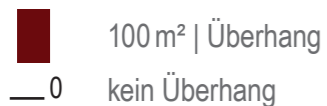
Der rote Balken stellt den Flächenüberhang dar. Man sieht, dass er in den Kirchengemeinden unterschiedlich groß ausfällt. 33 Kirchengemeinden haben einen Flächenüberhang, der sich zwischen 5% und 86% bewegt. Vier Kirchengemeinden haben keine eigene Versammlungsflächen.

Insgesamt hat das Dekanat Ingelheim-Oppenheim bei der Nutzungsfläche „Versammlungsraum“ einen Flächenüberhang von 47%; dies entspricht einer Fläche von 2.910 m².

Tabelle: 4.2 auf Seite 78



Abweichung zur maximalen Versammlungsfläche



Grenzen der Kirchengemeinden weiß dargestellt



* In Ober-Saulheim wird nach Fertigstellung eines Nebengebäudes an der Kirche das Gemeindehaus aus der Zuweisung genommen.

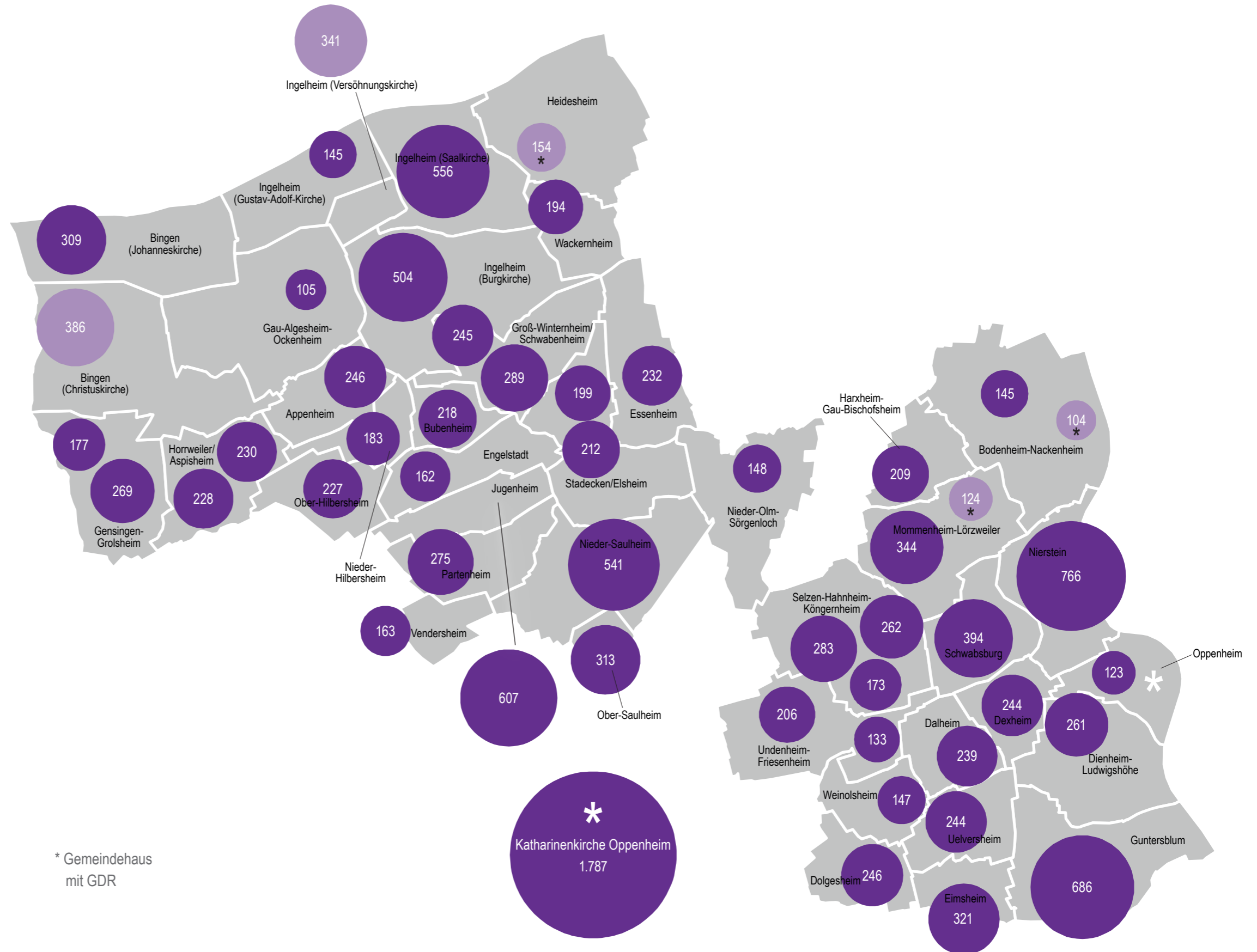
4 Flächen

4.3 Gottesdienstraum

Dargestellt sind die Nutzungsflächen Gottesdienstraum im Dekanat Ingelheim-Oppenheim auf Gebäudeebene. Insgesamt gibt es 51 Nutzungseinheiten mit insgesamt 15.296 m² Gottesdienstraum. Die kleinste Nutzungseinheit beträgt 104 m² im Gemeindehaus mit Sakralraum in Bodenheim-Nackenheim, die größte Einheit besitzt eine Fläche von 1.787 m² in der Katharinenkirche in Oppenheim.

Man sieht, dass den Gemeinden unterschiedlich große Sakralraumflächen zur Verfügung stehen

Tabelle: 4.1 auf Seite 71



- Baujahr
- Baujahr nach 1945
- Baujahr bis 1945
- Nutzungsfläche (NUF) Gottesdienstraum (100 m²)



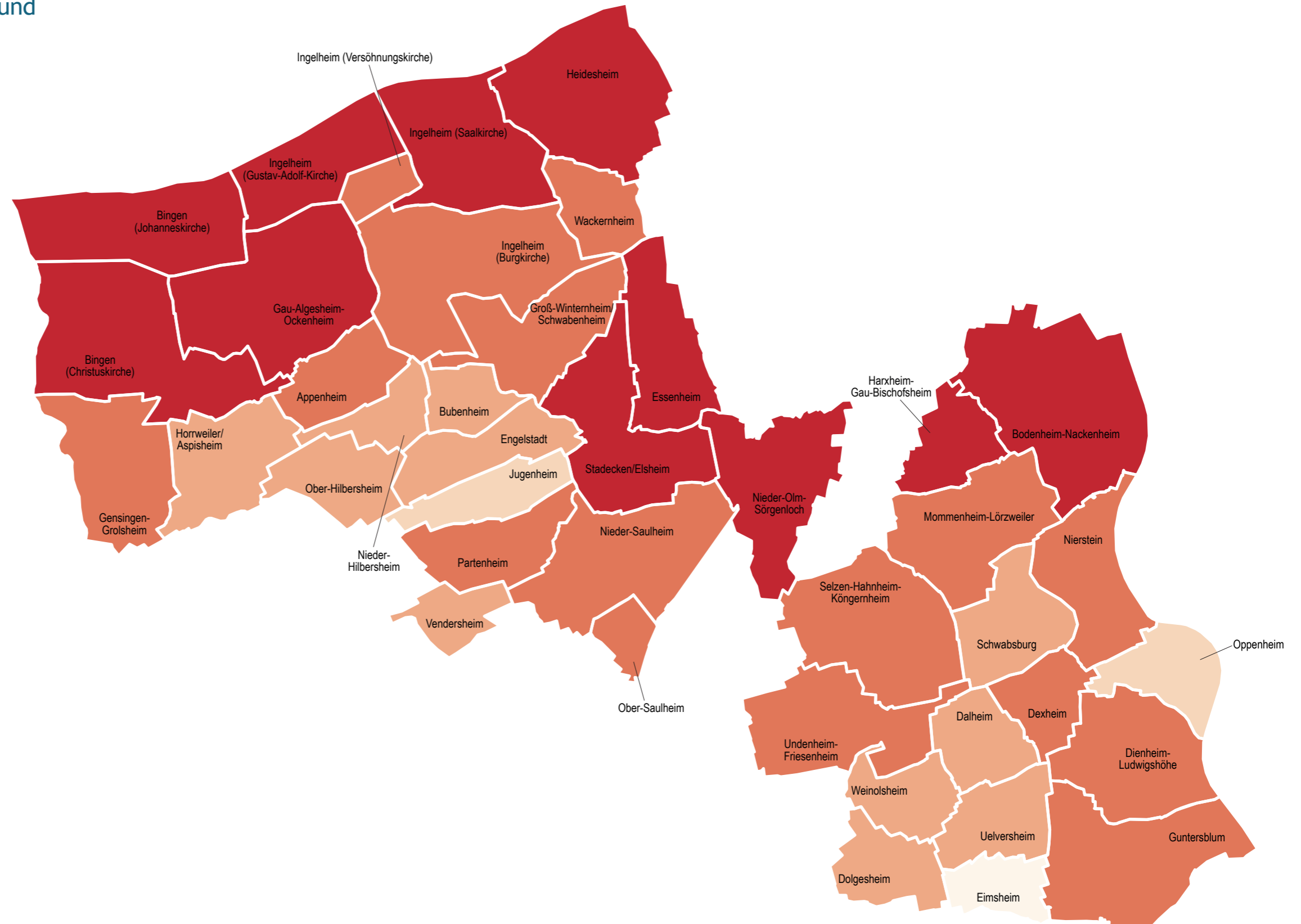
* Gemeindehaus mit GDR

4 Flächen

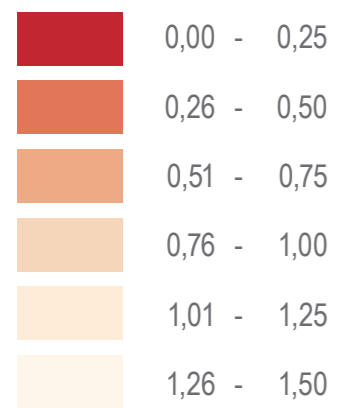
4.4 Vergleich Gottesdienstraum und Gemeindegliederzahl

Die Karte zeigt das Verhältniss von Gottesdienstraum zur Anzahl der Gemeindeglieder. Je heller die Farbe, desto mehr Gottesdienstraum steht pro Gemeindeglied zur Verfügung.

Tabelle: 4.4 auf Seite 80



Gottesdienstraum (m²) pro Gemeindeglied 2020



Grenzen der Kirchengemeinden weiß dargestellt

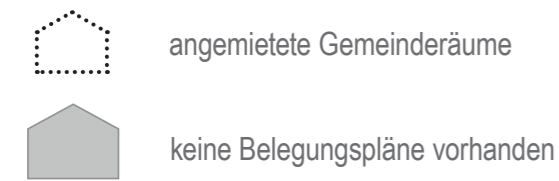


4 Flächen


4.5 Auslastung Versammlungsflächen

Dargestellt ist die durchschnittliche Auslastung der Versammlungsräume auf Ebene der gesamten Kirchengemeinde. Sieben Veranstaltungen pro Woche pro Raum werden als 100% Auslastung gewertet. In der Grafik wird die Auslastung der Versammlungsflächen durch Gemeindearbeit ohne externe Nutzung dargestellt. 32 Kirchengemeinden haben Belegungspläne eingereicht. Sechs Gemeinden haben keine nutzbare eigene Versammlungsfläche. Davon haben zwei Kirchengemeinden Flächen für ihre Gemeindearbeit angemietet. Die Auslastungen der eingegangenen Belegungspläne liegen zwischen 12% und 88%. Die durchschnittliche Auslastung aller Räume im Dekanat Ingelheim-Oppenheim beträgt etwa 36%. Die angemieteten Versammlungsraumflächen sind gepunktet dargestellt. Diese Auswertung ist als reine Momentaufnahme zu verstehen für eine strategische Planung des Dekanates.

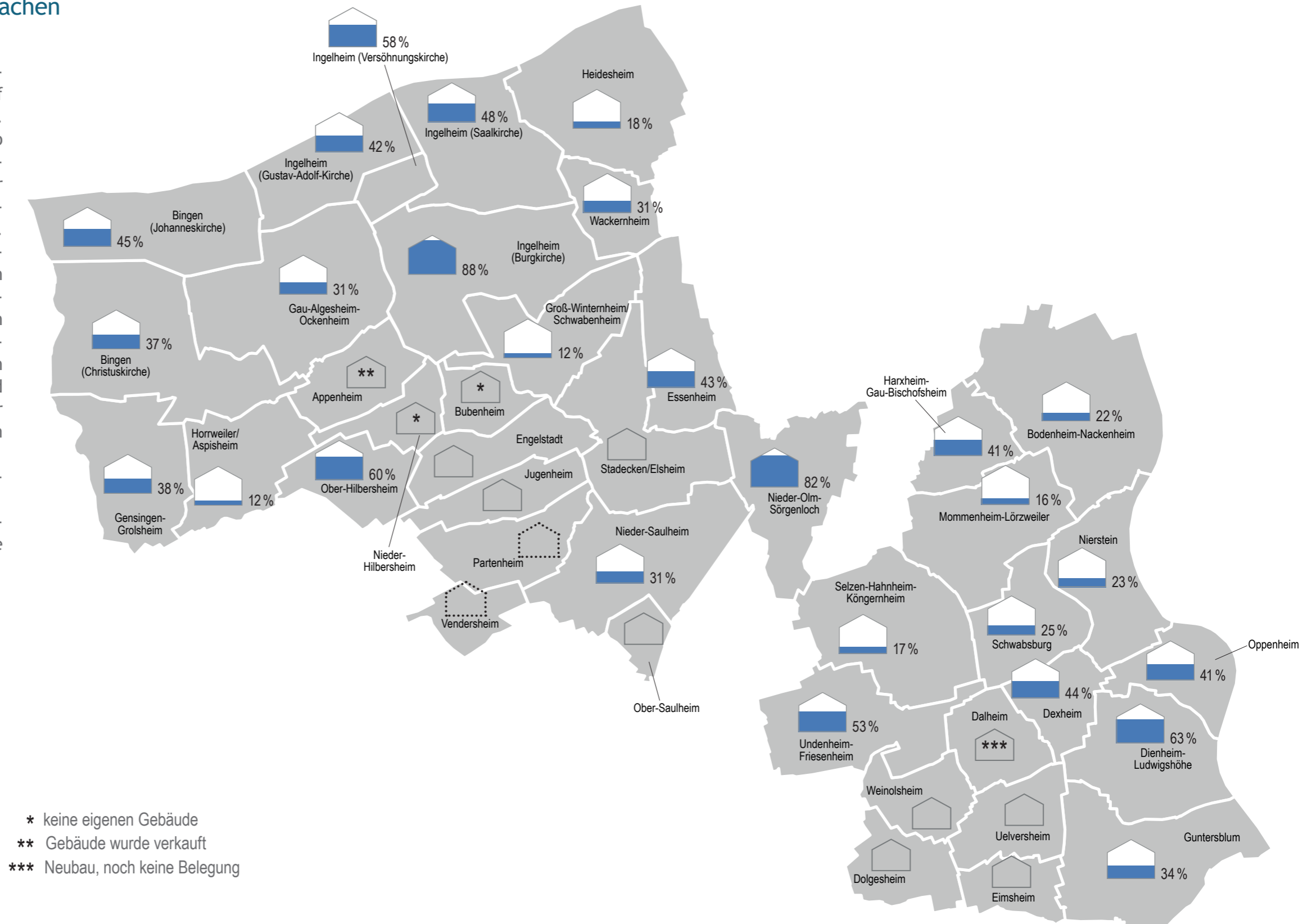
Tabelle: 4.5 auf Seite 82



Auslastung Gemeinderäume



Kirchengemeinden




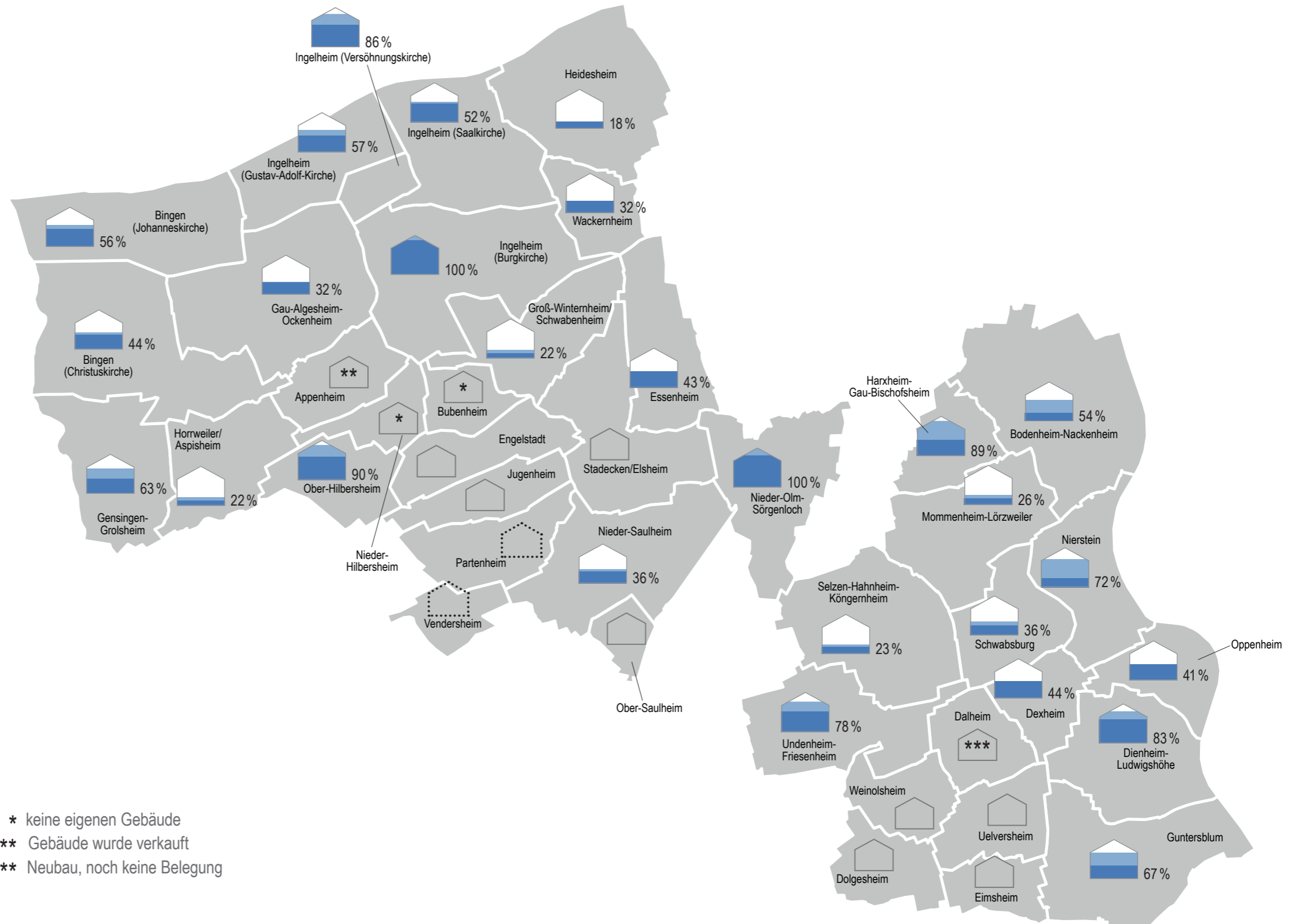
- * keine eigenen Gebäude
- ** Gebäude wurde verkauft
- *** Neubau, noch keine Belegung

4 Flächen

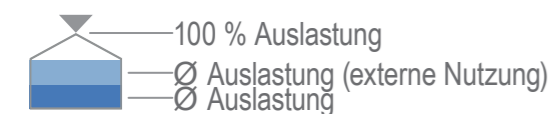
4.6 Auslastung Versammlungsflächen mit externer Nutzung

In dieser Karte wird die durchschnittliche Auslastung der Versammlungsräume inklusive der externen Nutzungen, z. B. durch VHS, Vereine oder Musikschulen, dargestellt. Die Kindergartennutzung wurde ebenfalls als externe Belegung gewertet. Die durchschnittliche Auslastung durch externe Nutzungen liegt in den einzelnen Kirchengemeinden zwischen 0% und 49%. Insgesamt ergibt sich im Dekanat eine durchschnittliche Auslastung der Räume inklusive der externen Nutzungen von 52%.

Tabelle: 4.5 auf Seite 82



Auslastung Gemeinderäume



- * keine eigenen Gebäude
- ** Gebäude wurde verkauft
- *** Neubau, noch keine Belegung



4 Flächen

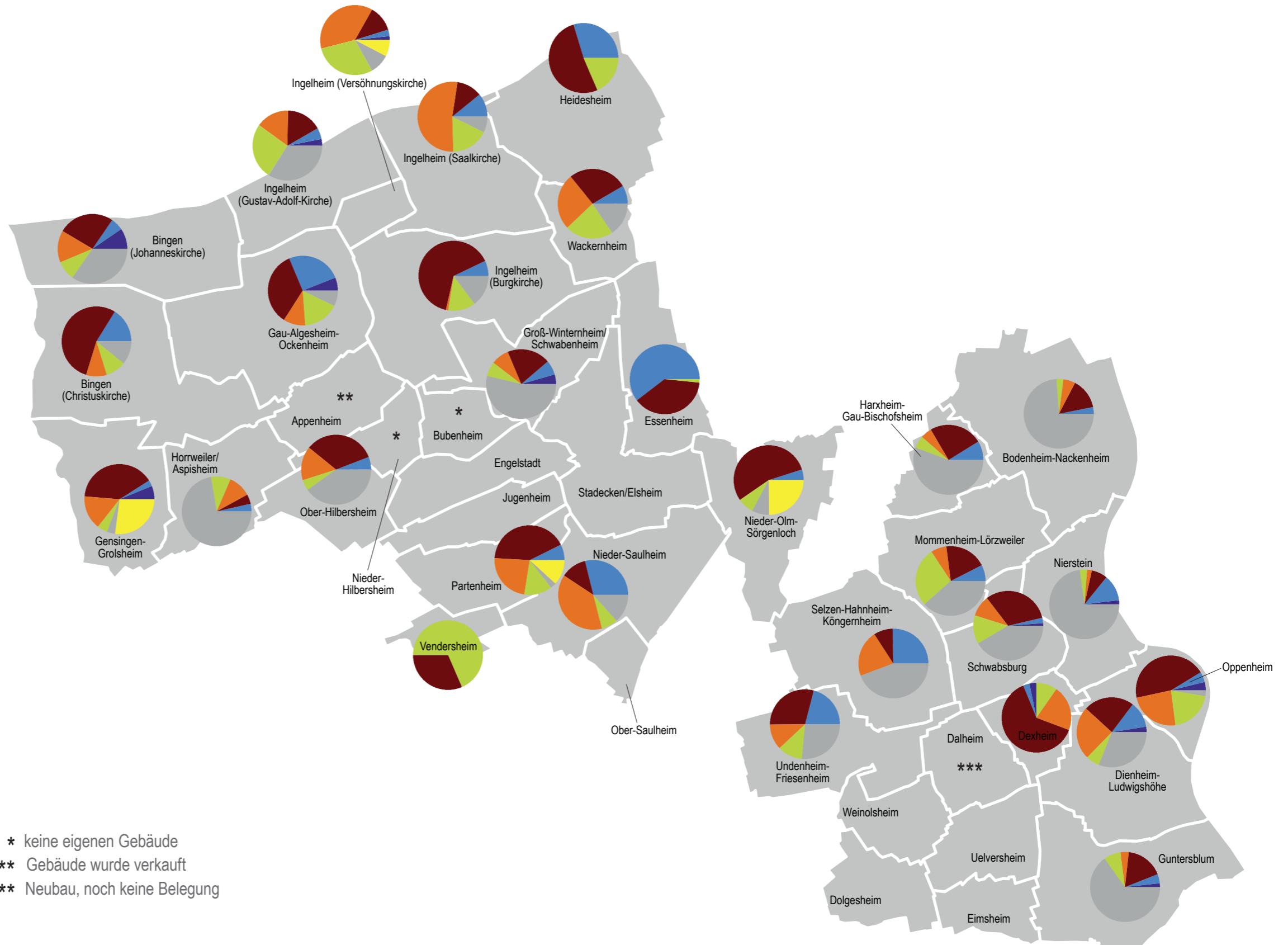
4.7 Inhalte Gemeindefarbeit

Dargestellt ist die Belegung der Versammlungsräume nach Themenschwerpunkten. In dieser Karte werden jeweils die prozentualen Anteile gezeigt. Grundlage ist die Anzahl der Stunden pro Woche, die aus den Belegungsplänen ersichtlich wird. Die Karte berücksichtigt auch die Gemeindefarbeit in angemieteten Räumen.

Die Gemeindefarbeit wurde unterteilt in Veranstaltungen über theologische Fragen, Frauen- Männer- und Altenarbeit, Kirchenmusik, Kinder- und Jugendarbeit sowie weitere Veranstaltungen.

Die externe Nutzung und die Kindergarten-nutzung werden in dieser Karte ebenfalls dargestellt.

Tabelle: 4.7 auf Seite 84



4 Flächen

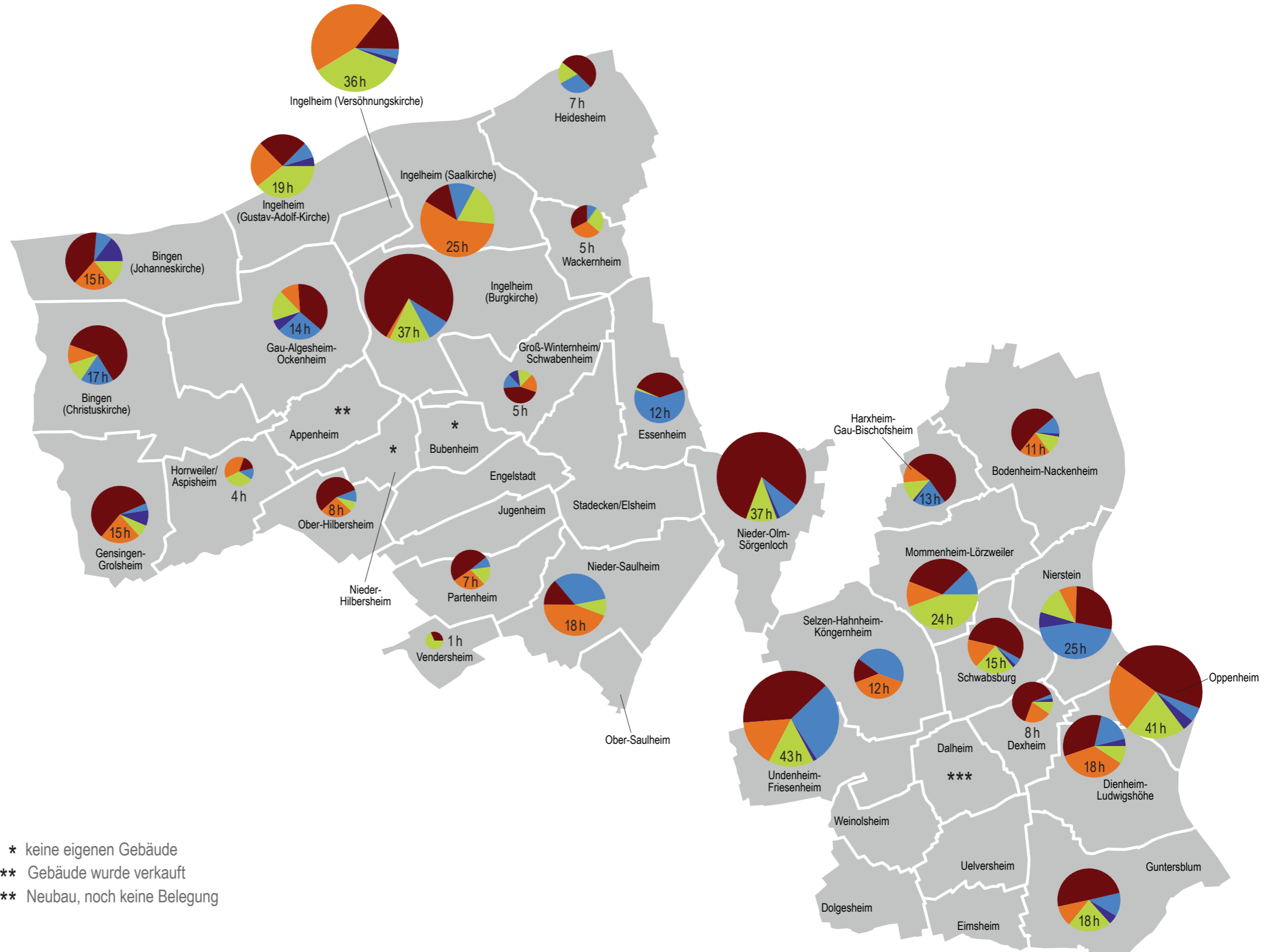
4.8 Inhalte Gemeindegarbeit ohne externe Nutzung

In dieser Karte werden die Themenschwerpunkte der Gemeindegarbeit abgebildet, jedoch ohne externe Nutzung und Kindergarten-nutzung.

Grundlage ist die Anzahl der Stunden pro Woche in den Belegungsplänen. Je größer der Kreis, desto höher sind die Belegungsstunden in der jeweiligen Kirchengemeinde. Hier lassen sich Themenschwerpunkte der Gemeindegarbeit, beispielsweise Kirchenmusik (dunkelbraun dargestellt) oder Kinder- und Jugendarbeit (orange dargestellt), ablesen.

Angemietete Gemeinderäume sind hier mit berücksichtigt. Jedoch berücksichtigt die Karte nicht die Gemeindegarbeit, welche außerhalb der Gemeinderäume stattfindet, sodass hier nicht das gesamte Profil der Kirchengemeinde abgebildet werden kann.

Tabelle: 4.7 auf Seite 84



- Veranstaltungen über theologische Fragen
- Frauen-, Männer-, Altenarbeit
- Kirchenmusik
- Arbeit mit Kindern, Jugendlichen
- weitere Veranstaltungen

- * keine eigenen Gebäude
- ** Gebäude wurde verkauft
- *** Neubau, noch keine Belegung



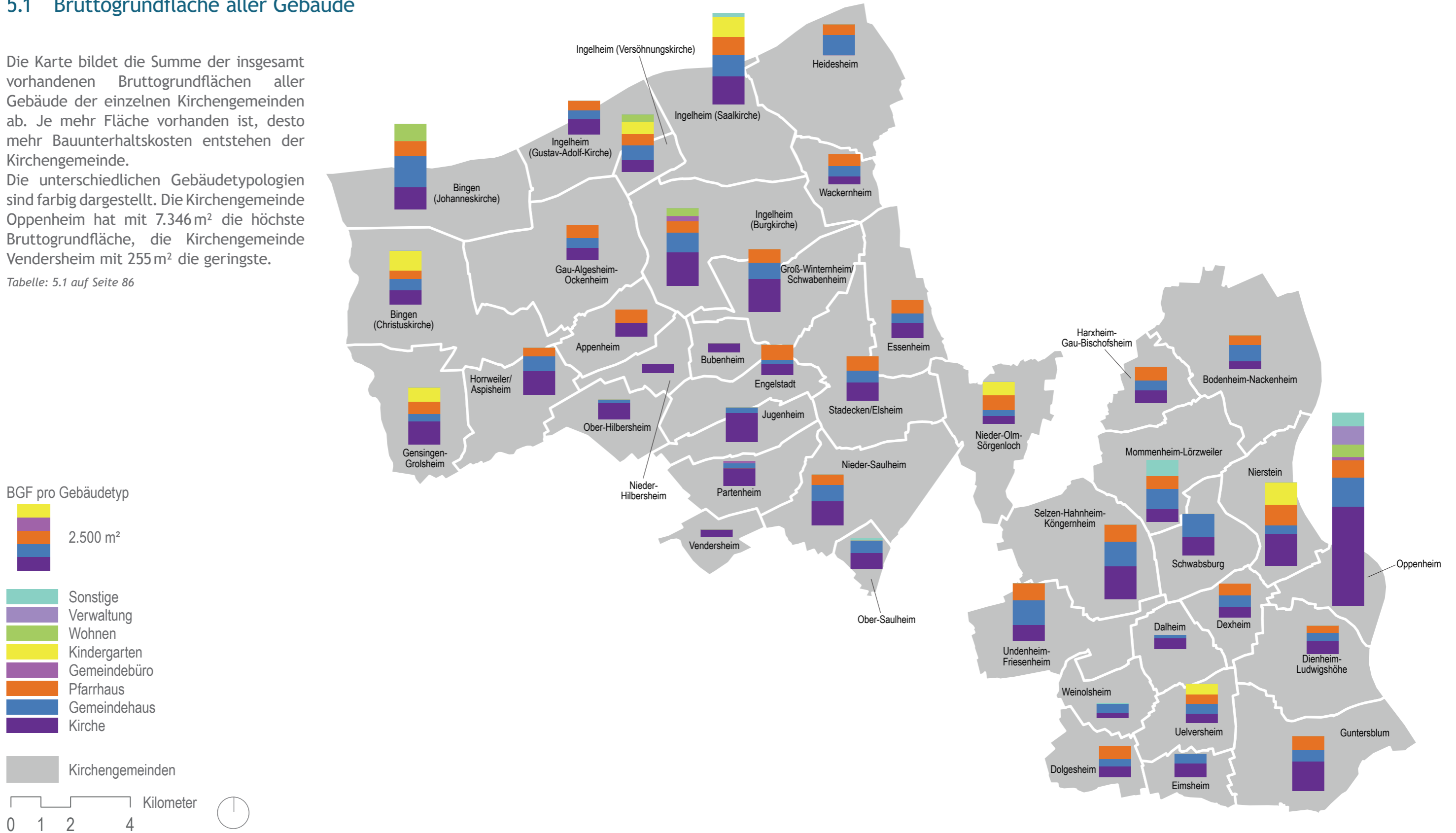
5 Kosten

5.1 Bruttogrundfläche aller Gebäude

Die Karte bildet die Summe der insgesamt vorhandenen Bruttogrundflächen aller Gebäude der einzelnen Kirchengemeinden ab. Je mehr Fläche vorhanden ist, desto mehr Bauunterhaltskosten entstehen der Kirchengemeinde.

Die unterschiedlichen Gebäudetypologien sind farbig dargestellt. Die Kirchengemeinde Oppenheim hat mit 7.346m² die höchste Bruttogrundfläche, die Kirchengemeinde Vendersheim mit 255m² die geringste.

Tabelle: 5.1 auf Seite 86

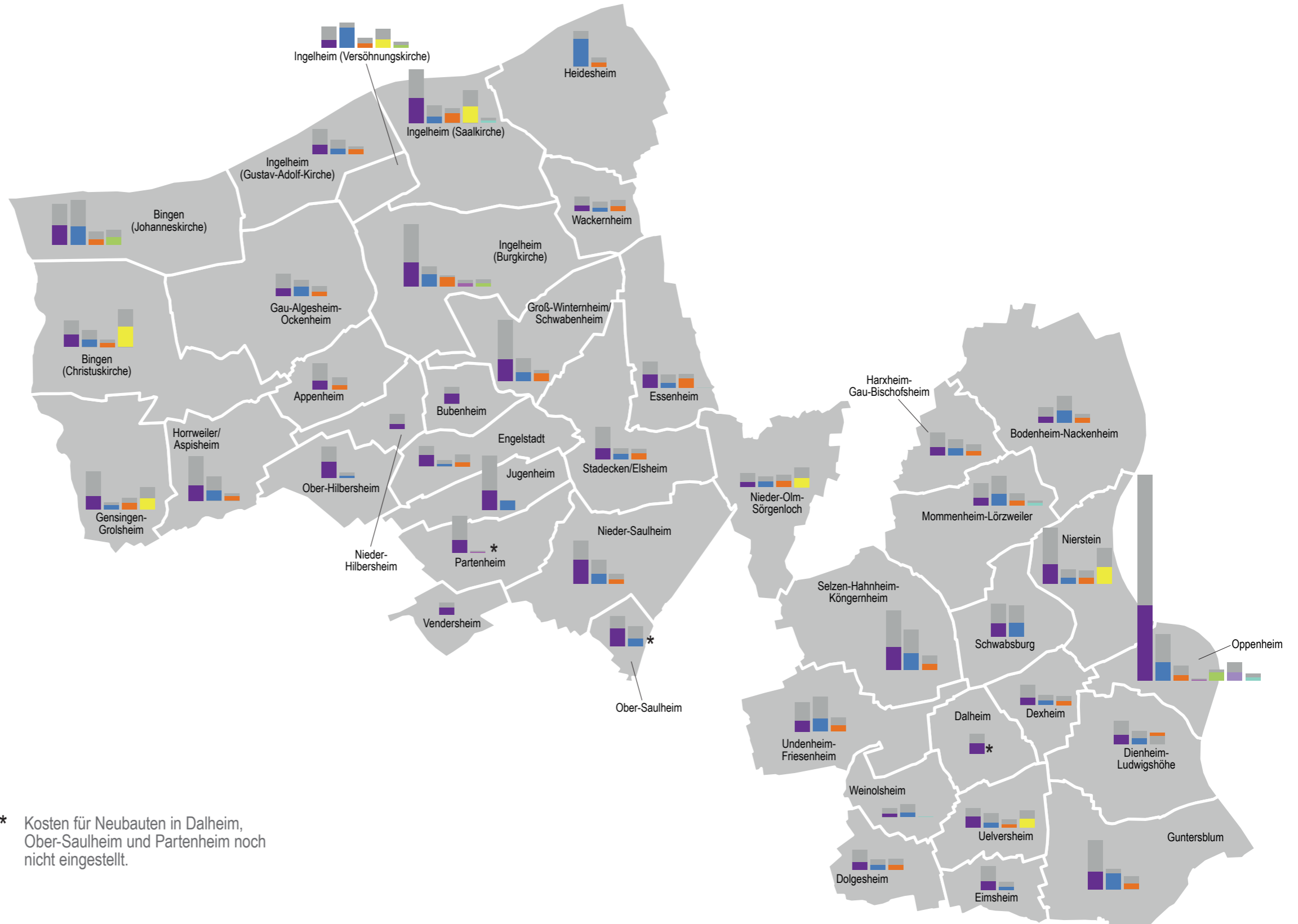


5 Kosten

5.2 Rechnerischer Rücklagensoll

Die Karte stellt den Gebäudewert, ermittelt nach NHK-Verfahren (Normalherstellungskosten), der einzelnen Gemeinden nach Gebäudetypologie dar. Der graue Balken entspricht dem Rücklagensoll, der jeweils farbige Balken dem Gebäudezeitwert. Insgesamt ergibt sich für das gesamte Dekanat ein Rücklagensoll von ca. 75 Mio €.

Tabelle: 5.2 auf Seite 88



5 Kosten

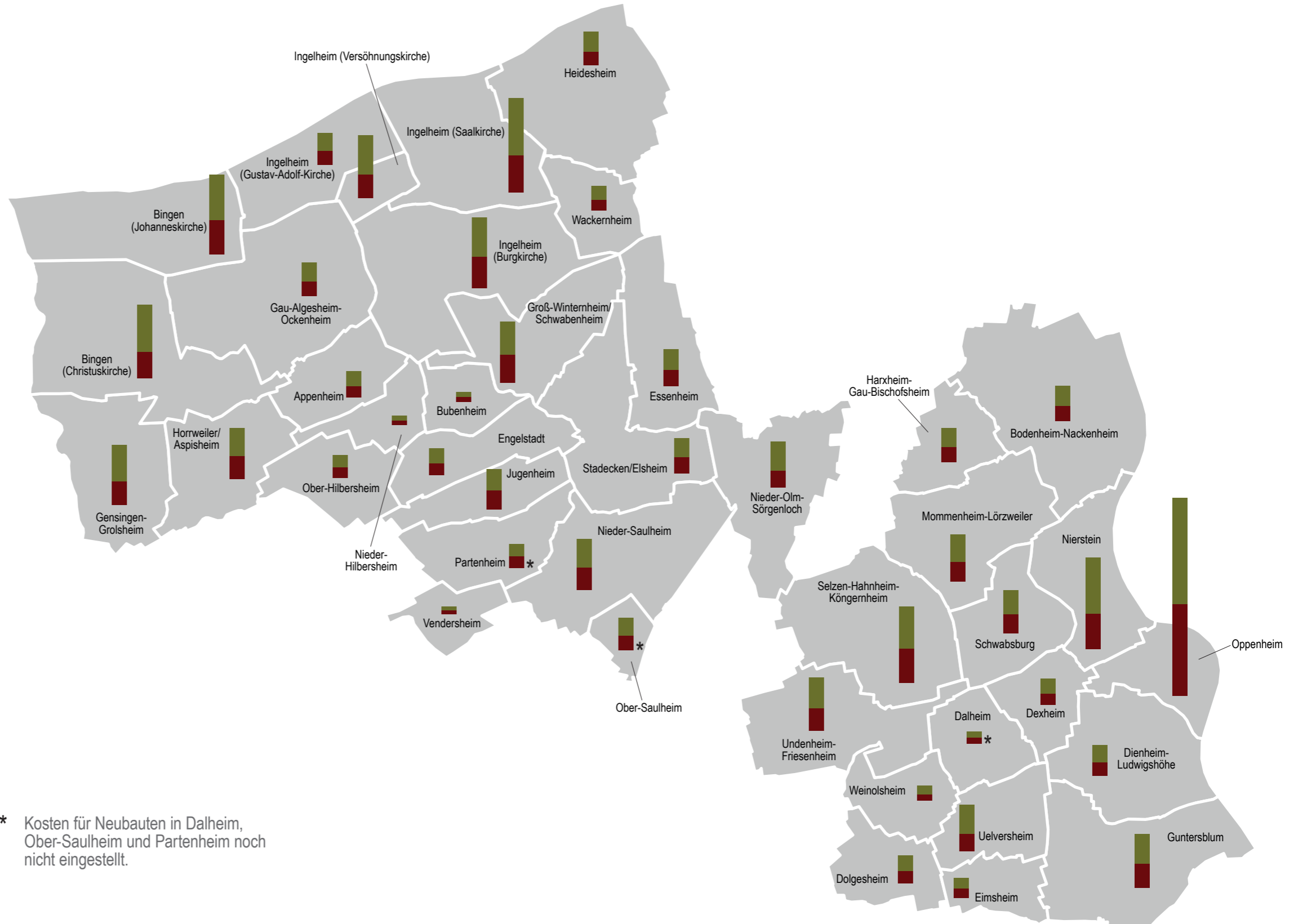
5.3 Jährliche Kosten

Um den Wert der kirchlichen Immobilien zu erhalten, müssen Substanzerhaltungsrücklagen gebildet werden. Die Rücklage wurde mit 1% des NHK-Wertes pro Gebäude und Jahr ermittelt.

Zu den Maßnahmen der Substanzerhaltung gehören auch laufende Instandhaltungskosten. Diese sind in der Grafik als grüner Balken dargestellt.

Insgesamt betragen die rechnerischen jährlichen Kosten für Instandhaltung inkl. Rücklagen ca. 3.1 Mio. €.

Tabelle: 5.3 auf Seite 90



jährliche Kosten (150.000 €)

Kirchengemeinden



6 Demografie

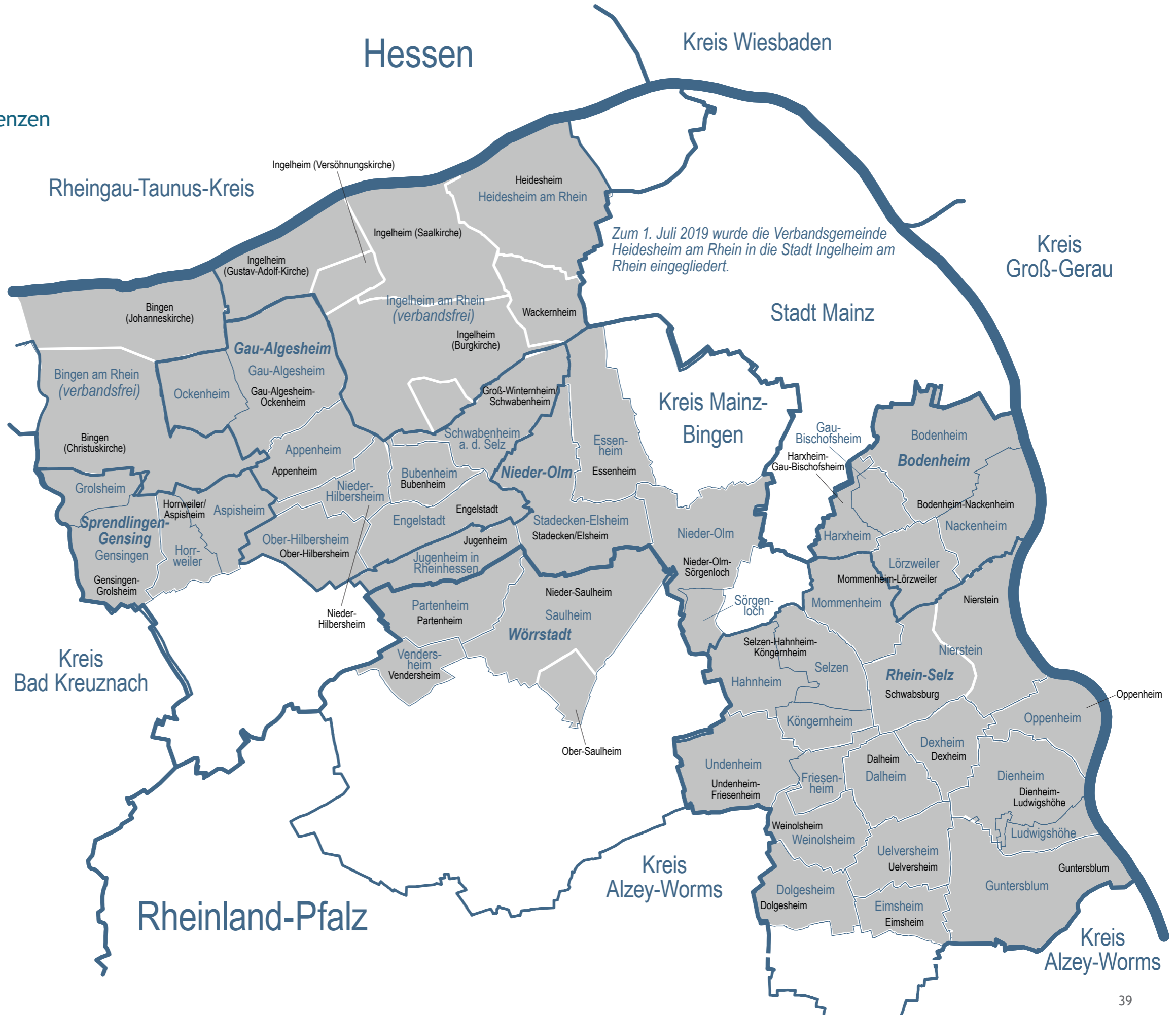
6.1 Kirchliche und politische Grenzen

Die blauen Linien stellen die Grenzen der politischen Kreise dar. Die grauen Flächen mit weißer Umrandung zeigen die Kirchengemeinden.

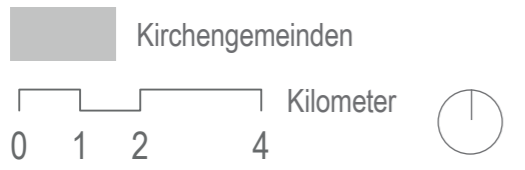
Das Dekanat Ingelheim-Oppenheim erstreckt sich über insgesamt 45 politische Städte und Gemeinden, die sich in 6 Verbandsgemeinden und 2 große kreisangehörige Städte gliedern. Das gesamte Dekanat liegt in Rheinland Pfalz.

Bis auf die Verbandsgemeinde Wörrstadt, in der die Kirchengemeinden Vendersheim, Partenheim und Nieder-Saulheim liegen, gehören alle Gemeinden zum Kreis Mainz-Bingen, der 1969 aus den Landkreisen Bingen und Mainz hervorging. Wörrstadt liegt im Kreis Alzey-Worms. Im Nordosten umschließt das Dekanat das Dekanat Mainz, zu dem auch einige Gemeinden aus dem Kreis Mainz-Bingen gehören. Der westlich der Nahe liegende Teil der Stadt Bingen wird von der Kirche im Rheinland betreut.

Tabelle: 6.1 auf Seite 92



- Bundesländer
- Politische Kreise
- Politische Verbandsgemeinden
- Politische Städte und Gemeinden



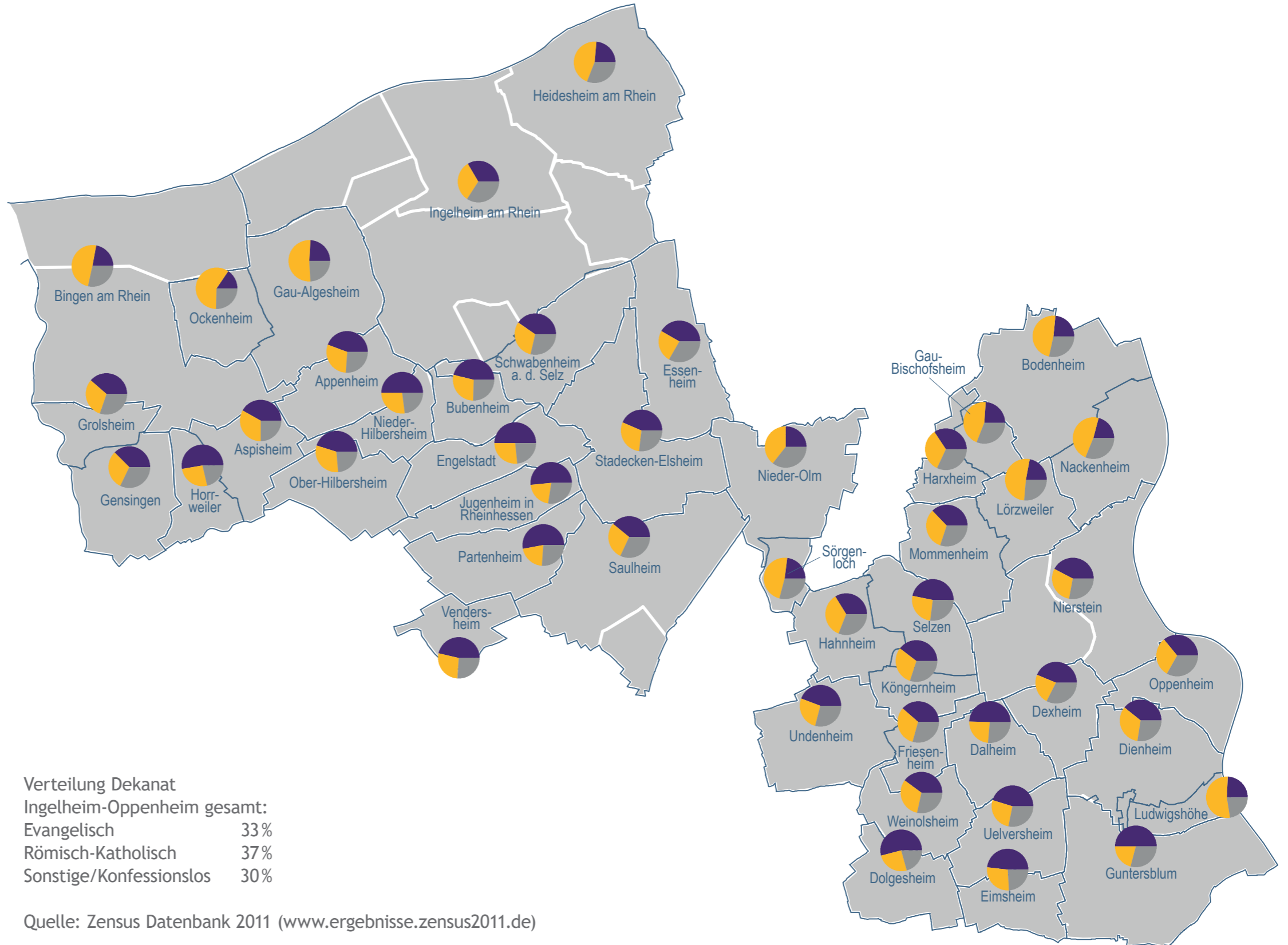
6 Demografie

6.2 Religionszugehörigkeit

Dargestellt ist die Religionszugehörigkeit der Bevölkerung im Dekanat Ingelheim-Oppenheim. Es wird unterschieden nach evangelisch, römisch-katholisch und sonstige/konfessionslos. Die Karte zeigt die prozentualen Anteile. Da die Daten sich auf die politischen Gemeinden beziehen und diese nicht deckungsgleich mit den Grenzen der evangelischen Kirchengemeinden sind, kann die Auswertung nicht direkt auf die einzelnen Kirchengemeinden übertragen werden.

Das Dekanat ist konfessionell gemischt geprägt. In 32 politischen Gemeinden überwiegt die evangelische, in 12 Gemeinden die katholische Religionszugehörigkeit. In Ingelheim am Rhein ist der Anteil der „Sonstigen/Konfessionslosen“ am größten. Dolgesheim hat mit 54% den größten Anteil an evangelischen, Ockenheim mit 59% an katholischen Gemeindegliedern.

Tabelle: 6.2 auf Seite 93



Religionszugehörigkeit



6 Demografie

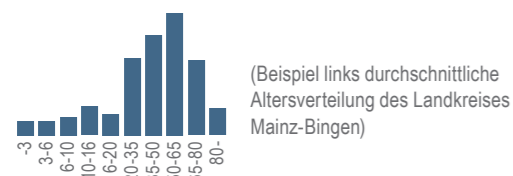
6.3 Bevölkerungsdichte und Altersverteilung

In dieser Karte sind die Bevölkerungsdichte und die Altersverteilung in den einzelnen Städten bzw. Gemeinden zu sehen. Je dunkler die Fläche, desto höher ist die Bevölkerungsdichte. Die blauen Balken stellen die Altersverteilung dar.

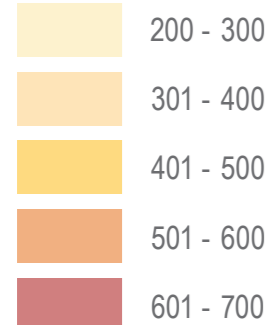
Die Daten beziehen sich auf die politischen Gemeinden, welche nicht deckungsgleich mit den Grenzen der evangelischen Kirchengemeinden sind. Somit kann die Auswertung nicht direkt auf die einzelnen Kirchengemeinden übertragen werden.

Die höchste Einwohnerdichte hat die Stadt Bingen am Rhein zu verzeichnen. Die Verbandsgemeinden Sprendlingen-Gensingen und Wörrstadt sind am dünnsten besiedelt.

Tabelle: 6.3 auf Seite 94



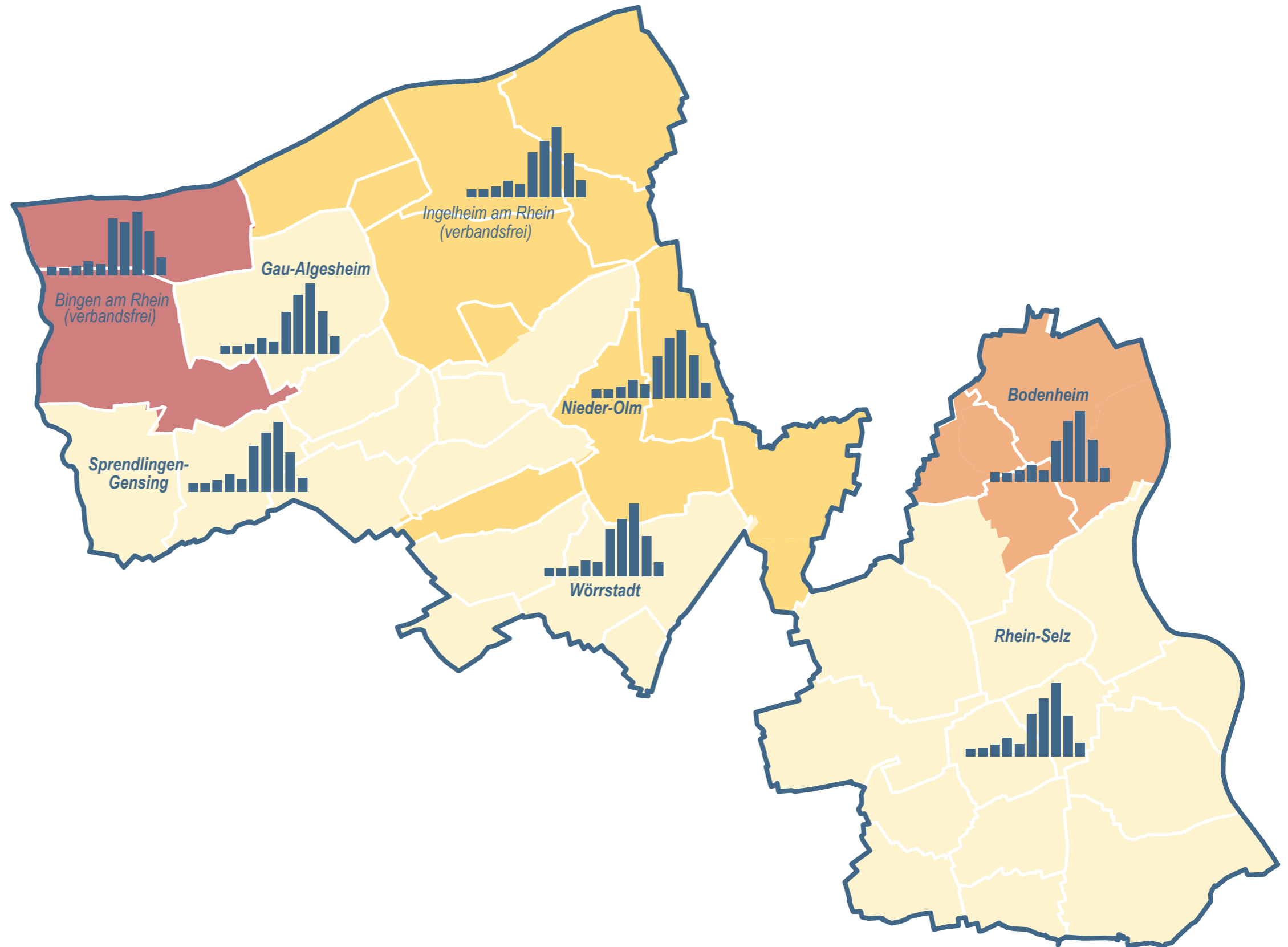
Bevölkerung pro km²



Datengrundlage auf Basis der Verbandsgemeinden

— Grenze Dekanat

Grenzen der Kirchengemeinden weiß dargestellt



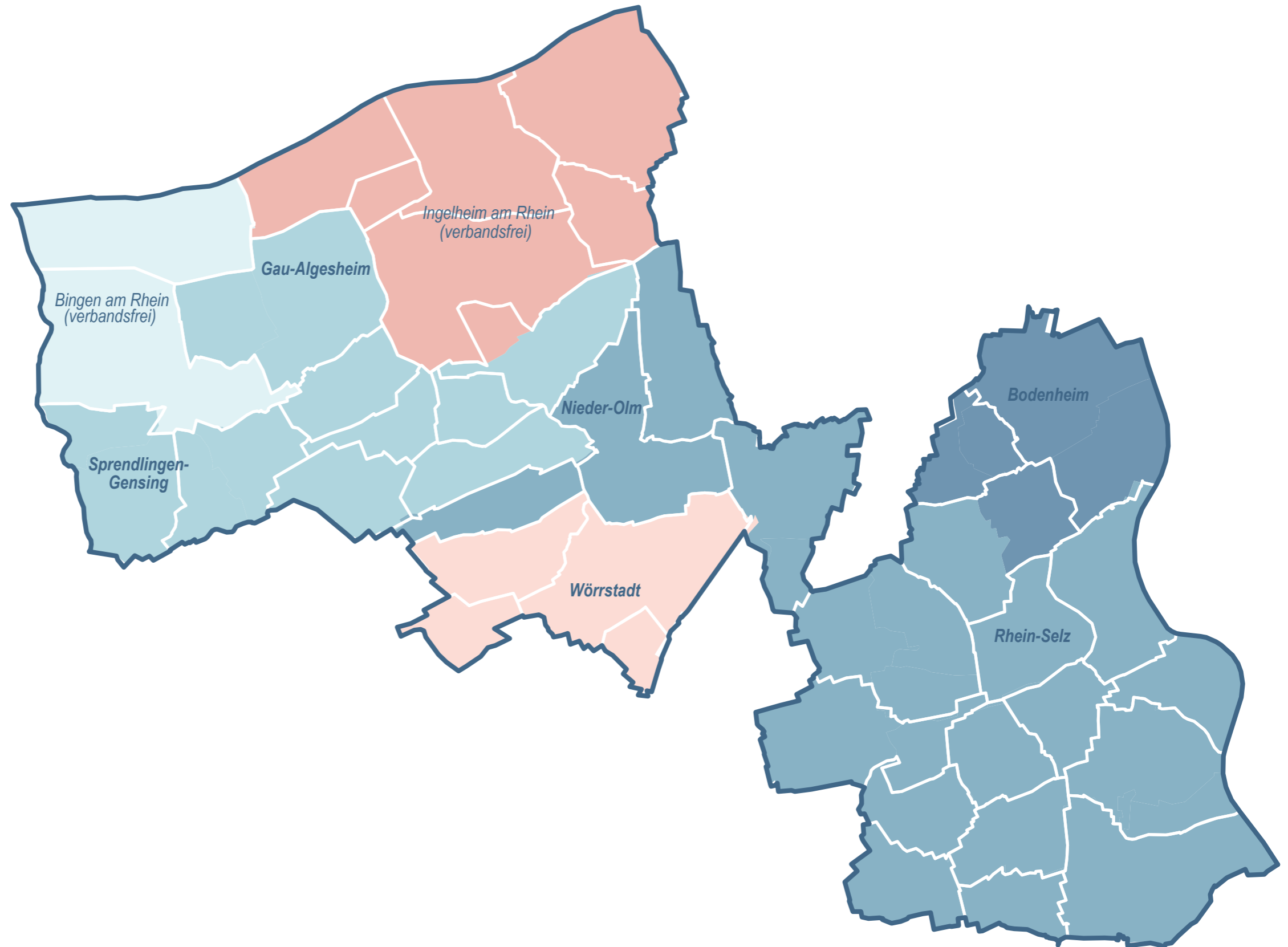
6 Demografie

6.4 Bevölkerungsprognose

Die Karte zeigt die voraussichtliche Zu- oder Abnahme der Wohnbevölkerung in den Städten und Gemeinden bis 2040. Bei den blauen Flächen ist mit einer Bevölkerungszunahme zu rechnen, bei den roten Flächen mit einer Bevölkerungsabnahme. Insgesamt ist in den im Dekanat liegenden politischen Gemeinden eine Bevölkerungsabnahme zu erwarten.

Die Verbandsgemeinde Bodenheim wird voraussichtlich bis 2040 die deutlichste Bevölkerungszunahme zu verzeichnen haben; in Ingelheim am Rhein wird der größte Bevölkerungsverlust erwartet. Die Prognose lässt sich allerdings nicht auf die Entwicklung der Gemeindegliederzahlen der Kirchengemeinden übertragen.

Tabelle: 6.4 auf Seite 96

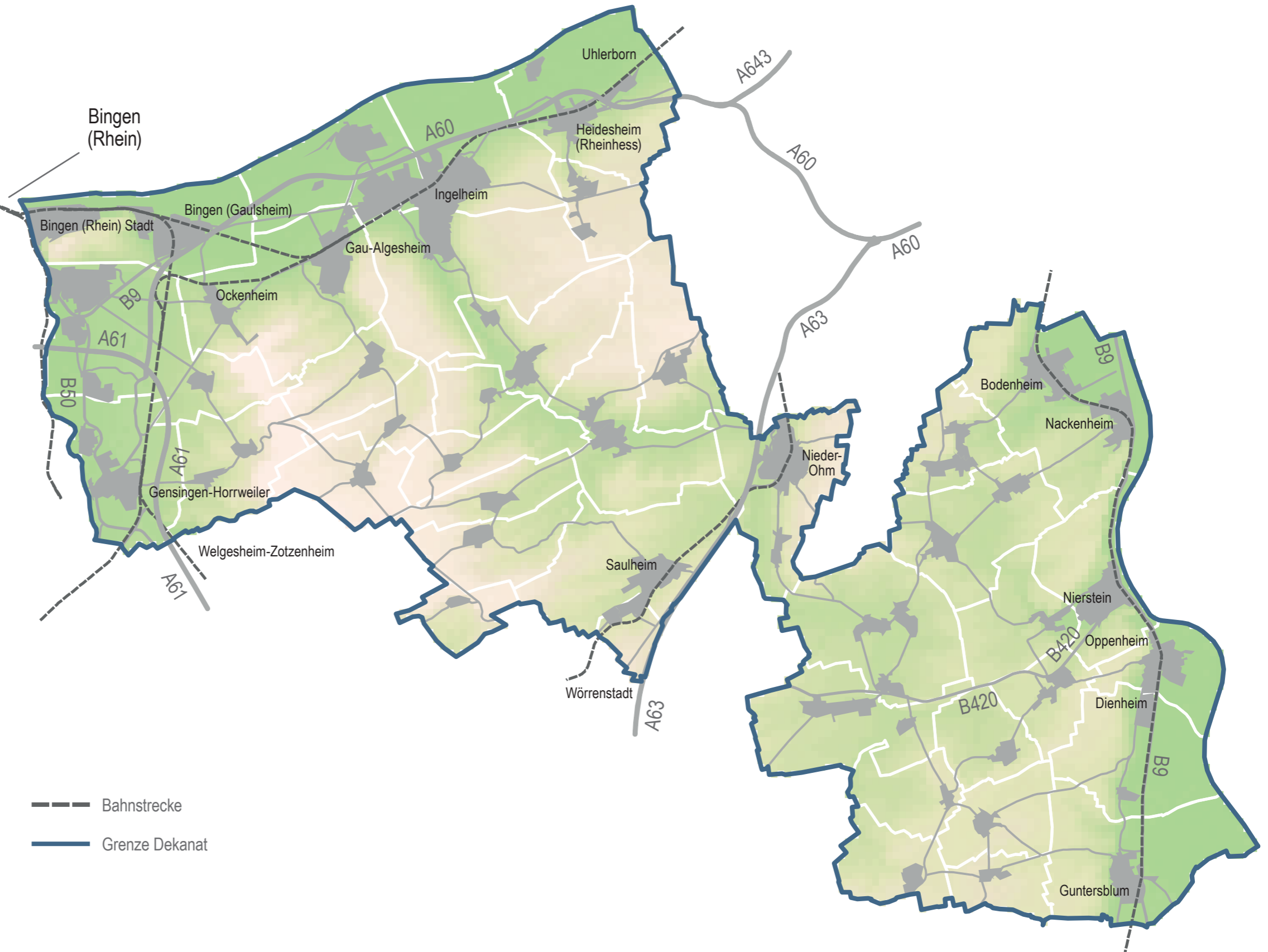


6 Demografie

6.5 Strukturplan

Im Norden und Osten wird das Dekanat vom Oberrhein begrenzt, im Westen vom Tal der Nahe. Dazwischen erstreckt sich das Rheinhesische Tafel- und Hügelland, das von Ingelheim ausgehend nach Südosten vom Tal der Selz zerschnitten wird.

Etwa an der schmalsten Stelle quert die A63 (Kaiserslautern-Mainz) das Dekanat, bevor sie im Mainzer Stadtring endet. Von diesem ausgehend folgt die A60 (Teilstück Mainz-Nahetal) parallel zur B9 (Cleve-Lauterbourg) der nördlichen Dekanatsgrenze, bevor sie im Dreieck Nahetal auf die hier nach Süden abbiegende A61 (Venlo-Hockenheim) trifft. Dem Rhein folgend erschließt die B9 auch die Ostgrenze des Dekanats. Die nach Westen abzweigende B420 (Nierstein-Ottweiler) teilt den südöstlichen Bereich des Dekanates mittig. Dies ist die einzige Fernverkehrsstraße im Dekanatsgebiet, die nicht von einer Bahnstrecke des Regionalverkehrs gedoppelt wird. Jeweils knapp außerhalb des Dekanats besteht in Mainz Hbf und Bingen Hbf (Bingerbrück) Anschluß an den Fernverkehr. Darüber hinaus wird das Gebiet durch mehrere Buslinien weiter erschlossen.



Geländere relief
(DGM200 © GeoBasis-DE / BKG (2019))

- 667 m ü. NN
- 407 m ü. NN
- 202 m ü. NN

- Bahnstrecke
- Grenze Dekanat

Grenzen der Kirchengemeinden weiß dargestellt



1 Übersicht

1.1 Tabelle Kirchengemeinden und Nachbarschaften

Nr.	Kirchengemeinden	Nachbarschaften
0	Dekanat Ingelheim-Oppenheim	---
1	Appenheim	Bingen
2	Bingen (Christuskirche)	Bingen
3	Bingen (Johanneskirche)	Bingen
4	Bodenheim-Nackenheim	Nierstein
5	Bubenheim	Nieder-Olm
6	Dalheim	Nierstein
7	Dexheim	Nierstein
8	Dienheim-Ludwigshöhe	Oppenheim
9	Dolgesheim	Oppenheim
10	Eimsheim	Oppenheim
11	Engelstadt	Nieder-Olm
12	Essenheim	Nieder-Olm
13	Gau-Algesheim-Ockenheim	Bingen
14	Gensingen-Grolsheim	Bingen
15	Groß-Winternheim/Schwabenheim	Ingelheim
16	Guntersblum	Oppenheim
17	Harxheim-Gau-Bischofsheim	Nierstein
18	Heidesheim	Ingelheim
19	Horrweiler/Aspishem	Bingen
20	Ingelheim (Burgkirche)	Ingelheim
21	Ingelheim (Gustav-Adolf-Kirche)	Ingelheim
22	Ingelheim (Saalkirche)	Ingelheim
23	Ingelheim (Versöhnungskirche)	Ingelheim
24	Jugenheim	Nieder-Olm
25	Mommenheim-Lörzweiler	Nierstein
26	Nieder-Hilbersheim	Bingen
27	Nieder-Olm-Sörgenloch	Nieder-Olm
28	Nieder-Saulheim	Nieder-Olm
29	Nierstein	Nierstein
30	Ober-Hilbersheim	Bingen
31	Ober-Saulheim	Nieder-Olm
32	Oppenheim	Oppenheim
33	Partenheim	Nieder-Olm
34	Schwabsburg	Nierstein
35	Selzen-Hahnheim-Köngernheim	Oppenheim
36	Stadecken/Elsheim	Nieder-Olm
37	Uelversheim	Oppenheim
38	Undenheim-Friesenheim	Oppenheim
39	Vendersheim	Nieder-Olm
40	Wackernheim	Ingelheim
41	Weinolsheim	Oppenheim

Nachbarschaften	Nr.	Kirchengemeinden
---	0	Dekanat Ingelheim-Oppenheim
Bingen	1	Appenheim
	2	Bingen (Christuskirche)
	3	Bingen (Johanneskirche)
	13	Gau-Algesheim-Ockenheim
	14	Gensingen-Grolsheim
	19	Horrweiler/Aspishem
	26	Nieder-Hilbersheim
	30	Ober-Hilbersheim
Ingelheim	15	Groß-Winternheim/Schwabenheim
	18	Heidesheim
	20	Ingelheim (Burgkirche)
	21	Ingelheim (Gustav-Adolf-Kirche)
	22	Ingelheim (Saalkirche)
	23	Ingelheim (Versöhnungskirche)
	40	Wackernheim
Nieder-Olm	5	Bubenheim
	11	Engelstadt
	12	Essenheim
	24	Jugenheim
	27	Nieder-Olm-Sörgenloch
	28	Nieder-Saulheim
	31	Ober-Saulheim
	33	Partenheim
	36	Stadecken/Elsheim
	39	Vendersheim
Oppenheim	8	Dienheim-Ludwigshöhe
	9	Dolgesheim
	10	Eimsheim
	16	Guntersblum
	32	Oppenheim
	35	Selzen-Hahnheim-Köngernheim
	37	Uelversheim
	38	Undenheim-Friesenheim
	41	Weinolsheim
Nierstein	4	Bodenheim-Nackenheim
	6	Dalheim
	7	Dexheim
	17	Harxheim-Gau-Bischofsheim
	25	Mommenheim-Lörzweiler
	29	Nierstein
	34	Schwabsburg

2 Gebäude

2.0 Tabelle Übersicht der Gebäudeverteilung (1|3)

Ergebnis	Gebäudeart																									
	Kirche	Kirche mit Versammlungsfl.	Kirche mit SO	Gemeindehaus	Gemeindehaus Kindergarten mit VW/WO	Gemeindehaus mit GDR	Gemeindehaus mit GDR/WO	Gemeindehaus mit GB	Gemeindehaus mit GB/SO	Gemeindehaus mit WO	Gemeindehaus mit WO/SO	Gemeindehaus mit VW	Gemeindehaus mit SO	Gemeindehaus mit SO/GB/VW	Gemeindehaus mit VW/GB (ehem. PH)	Pfarrhaus	Pfarrhaus mit Versammlungsfl./GB	Pfarrhaus mit GB	Pfarrhaus mit SO	Pfarrhaus mit SO/GB	Gemeindebüro	Kindergarten	Wohnen	Verwaltung	Sonstiges	Gesamtergebnis
Ergebnis	46	1	1	21	1	2	1	11	1	3	1	2	1	1	1	15	2	10	2	1	3	7	5	1	11	151

Kirchen und Gemeindezentren	48																										48	
Gemeindehäuser														46														46
Pfarrhäuser und Gemeindebüros																					33							33
Kindergärten																						7						7
Wohnen Verwaltung Sonstiges																								17				17

* insgesamt 8 Gebäude mit Nutzungseinheit Kita, siehe Tabelle 2.6 Kindertagesstätten

2 Gebäude

2.0 Tabelle Übersicht der Gebäudeverteilung (2|3)

Anzahl von Gebäudeart	Gebäudeart																			Gesamtergebnis						
	Kirche	Kirche mit Versammlungsf.	Kirche mit SO	Gemeindehaus	Gemeindehaus Kindergarten mit VW/WO	Gemeindehaus mit GDR	Gemeindehaus mit GDR/WO	Gemeindehaus mit GB	Gemeindehaus mit GB/SO	Gemeindehaus mit WO	Gemeindehaus mit WO/SO	Gemeindehaus mit VW	Gemeindehaus mit SO	Gemeindehaus mit SO/GB/VW	Gemeindehaus mit VW/GB (ehem. PH)	Pfarrhaus	Pfarrhaus mit Versammlungsf./GB	Pfarrhaus mit GB	Pfarrhaus mit SO		Pfarrhaus mit SO/GB	Gemeindebüro	Kindergarten	Wohnen	Verwaltung	Sonstiges
Kirchengemeinde																										
Appenheim	1																1									2
Bingen (Christuskirche)	1			1			1									1						1				5
Bingen (Johanneskirche)	1				1												1						1			4
Bodenheim-Nackenheim	1						1	1								1										4
Bubenheim	1																									1
Dalheim	1			1																						2
Dexheim	1													1	1											3
Dienheim-Ludwigshöhe	1			1													1									3
Dolgesheim	1			1					1										1							4
Eimsheim	1									1																2
Engelstadt	1			1													1									3
Essenheim	1							1							1										1	4
Gau-Algesheim-Ockenheim	1			1													1									3
Gensingen-Grolsheim	2			1											1								1			5
Groß-Winternheim/Schwabenheim	2									1						1										4
Guntersblum	1			1													1									3
Harxheim-Gau-Bischofsheim	1			1											1											3
Heidesheim						1											1									2
Horrweiler/Aspishem	2			2											1											5
Ingelheim (Burgkirche)	1			1					1						1					1			1			6
Ingelheim (Gustav-Adolf-Kirche)		1						1							1											3
Ingelheim (Saalkirche)	1									1							1					1			1	5
Ingelheim (Versöhnungskirche)	1			1													1					1	1			5
Jugenheim	1							1																		2
Mommenheim-Lörzweiler	1			1		1											1								3	7
Nieder-Hilbersheim	1																									1
Nieder-Olm-Sörgenloch	1			1												1						1				4

2 Gebäude

2.0 Tabelle Übersicht der Gebäudeverteilung (3|3)

Anzahl von Gebäudeart	Gebäudeart																										
	Kirche	Kirche mit Versammlungsf.	Kirche mit SO	Gemeindehaus	Gemeindehaus Kindergarten mit VW/WO	Gemeindehaus mit GDR	Gemeindehaus mit GDR/WO	Gemeindehaus mit GB	Gemeindehaus mit GB/SO	Gemeindehaus mit WO	Gemeindehaus mit WO/SO	Gemeindehaus mit VW	Gemeindehaus mit SO	Gemeindehaus mit SO/GB/VW	Gemeindehaus mit VW/GB (ehem. PH)	Pfarrhaus	Pfarrhaus mit Versammlungsf./GB	Pfarrhaus mit GB	Pfarrhaus mit SO	Pfarrhaus mit SO/GB	Gemeindebüro	Kindergarten	Wohnen	Verwaltung	Sonstiges	Gesamtergebnis	
Kirchengemeinde																											
Nieder-Saulheim	1													1		1											3
Nierstein	1							1											1				1				4
Ober-Hilbersheim	1			1																							2
Ober-Saulheim	1							1																	1		3
Oppenheim	1		1									1				1						1		2	1	4	12
Partenheim	1							1														1					3
Schwabsburg	1												1														2
Selzen-Hahnheim-Köngernheim	3			2								1								1							7
Stadecken/Elsheim	2							1								1											4
Uelversheim	1			1												1							1				4
Udenheim-Friesenheim	2			1				1								1											5
Vendersheim	1																										1
Wackernheim	1							1								1											3
Weinolsheim	1			1																					1		3
Gesamtergebnis	46	1	1	21	1	2	1	11	1	3	1	2	1	1	1	15	2	10	2	1	3	7	5	1	11	151	

2 Gebäude

2.1 Tabelle Übersicht Gebäude

(1|9)

2.1.1 Gebäude ev. Kirchengem. Appenheim

Nr.	Bezeichnung	Gebäudeart	Baujahr	Strasse	PLZ	Ort	Kirchengemeinde	NRF Nutzungseinheiten (m²)							
								GDR	VR	PW	GB	KIGA	WO	VW	SO
26176	Pfarrhaus in Appenheim	Pfarrhaus mit GB	1780	Niedergasse 13	55437	Appenheim	Appenheim	-	-	405	15	-	-	-	-
26175	Kirche in Appenheim	Kirche	1765	Niedergasse 8	55437	Appenheim	Appenheim	246	-	-	-	-	-	-	-
2								246	-	405	15	-	-	-	-

* 26177 Gemeindehaus, KG Appenheim: Gebäude wurde verkauft

2.1.2 Gebäude ev. Kirchengem. Bingen (Christuskirche)

Nr.	Bezeichnung	Gebäudeart	Baujahr	Strasse	PLZ	Ort	Kirchengemeinde	NRF Nutzungseinheiten (m²)							
								GDR	VR	PW	GB	KIGA	WO	VW	SO
26180	Kindergarten in Bingen a. Rhein (Büdesheim)	Kindergarten	1965	Dromersheimer Chaussee 1	55411	Bingen	Bingen (Christuskirche)	-	-	-	-	668	-	-	-
26178	Christuskirche in Bingen a. Rhein (Büdesheim)	Kirche	1964	Dromersheimer Chaussee 1	55411	Bingen am Rhein	Bingen (Christuskirche)	386	-	-	-	-	-	-	-
26179	Gemeindehaus in Bingen a. Rhein (Büdesheim)	Gemeindehaus mit GB	1964	Dromersheimer Chaussee 1	55411	Bingen am Rhein	Bingen (Christuskirche)	-	165	-	24	-	-	-	-
26181	Pfarrhaus in Bingen a. Rhein (Büdesheim)	Pfarrhaus	1964	Dromersheimer Chaussee 1	55411	Bingen am Rhein	Bingen (Christuskirche)	-	-	271	-	-	-	-	-
29387	Pfadfinderheim	Gemeindehaus	2000	Dromersheimer Chaussee 1	55411	Bingen am Rhein	Bingen (Christuskirche)	-	40	-	-	-	-	-	-
5								386	205	271	24	668	-	-	-

2.1.3 Gebäude ev. Kirchengem. Bingen (Johanneskirche)

Nr.	Bezeichnung	Gebäudeart	Baujahr	Strasse	PLZ	Ort	Kirchengemeinde	NRF Nutzungseinheiten (m²)							
								GDR	VR	PW	GB	KIGA	WO	VW	SO
26186	Kindergarten mit Gemeindehaus und Wohnung in Bingen a. Rhein	Gemeindehaus Kindergarten mit VW/VO	1955/1986	Kurfürstenstraße 9	55411	Bingen	Bingen (Johanneskirche)	-	232	-	-	409	68	18	-
26183	Pfarrhaus I in Bingen a. Rhein	Pfarrhaus mit GB	1910	Kurfürstenstraße 4	55411	Bingen am Rhein	Bingen (Johanneskirche)	-	-	457	26	-	-	-	-
26185	Mietwohnhaus in Bingen a. Rhein	Wohnen	1920	Kurfürstenstraße 8	55411	Bingen am Rhein	Bingen (Johanneskirche)	-	-	-	-	-	581	-	-
26182	Kirche in Bingen am Rhein	Kirche	1860	Mainzer Straße 44	55411	Bingen am Rhein	Bingen (Johanneskirche)	309	-	-	-	-	-	-	-
4								309	232	457	26	409	650	18	-

2.1.4 Gebäude ev. Kirchengem. Bodenheim-Nackenheim

Nr.	Bezeichnung	Gebäudeart	Baujahr	Strasse	PLZ	Ort	Kirchengemeinde	NRF Nutzungseinheiten (m²)							
								GDR	VR	PW	GB	KIGA	WO	VW	SO
26878	Kirche in Bodenheim	Kirche	1888	Kirchsteig 19	55294	Bodenheim	Bodenheim-Nackenheim	145	-	-	-	-	-	-	-
26879	Pfarrhaus in Bodenheim	Pfarrhaus	1974	Kirchsteig 21	55294	Bodenheim	Bodenheim-Nackenheim	-	-	337	-	-	-	-	-
26880	Gemeindehaus in Bodenheim	Gemeindehaus mit GB	1996	Kirchsteig 23	55294	Bodenheim	Bodenheim-Nackenheim	-	65	-	14	-	-	-	-
26881	Gemeindehaus mit Sakralraum und Mietobjekt	Gemeindehaus mit GDR/VO	1968	In den Haferwiesen 2	55299	Nackenheim	Bodenheim-Nackenheim	104	73	-	-	-	36	-	-
4								248	137	337	14	-	36	-	-

2.1.5 Gebäude ev. Kirchengem. Bubenheim

Nr.	Bezeichnung	Gebäudeart	Baujahr	Strasse	PLZ	Ort	Kirchengemeinde	NRF Nutzungseinheiten (m²)							
								GDR	VR	PW	GB	KIGA	WO	VW	SO
26188	Kirche in Bubenheim	Kirche	1283	Hauptstraße 52	55270	Bubenheim	Bubenheim	218	-	-	-	-	-	-	-
1								218	-	-	-	-	-	-	-

2 Gebäude

2.1 Tabelle Übersicht Gebäude

(2|9)

2.1.6 Gebäude ev. Kirchengem. Dalheim

Nr.	Bezeichnung	Gebäudeart	Baujahr	Strasse	PLZ	Ort	Kirchengemeinde	NRF Nutzungseinheiten (m²)							
								GDR	VR	PW	GB	KIGA	WO	VW	SO
26882	Kirche mit freistehendem Turm in Dalheim	Kirche	1611	Borgasse 2	55278	Dalheim	Dalheim	239	-	-	-	-	-	-	-
999901	Neubau Gemeindehaus	Gemeindehaus	2021	Borgasse 2a	55278	Dalheim	Dalheim	-	40	-	-	-	-	-	-
2								239	40	-	-	-	-	-	-

2.1.7 Gebäude ev. Kirchengem. Dexheim

Nr.	Bezeichnung	Gebäudeart	Baujahr	Strasse	PLZ	Ort	Kirchengemeinde	NRF Nutzungseinheiten (m²)							
								GDR	VR	PW	GB	KIGA	WO	VW	SO
26887	Gemeindehaus (ehem. Pfarrhaus) in Dexheim	Gemeindehaus mit VW/GB (ehem. PH)	1900	Schloßstraße 2	55278	Dexheim	Dexheim	-	64	-	16	-	-	-	17
26886	Kirche in Dexheim	Kirche	1758	Schloßstraße 4	55278	Dexheim	Dexheim	244	-	-	-	-	-	-	-
26888	Pfarrhaus in Dexheim (Abriß geplant)	Pfarrhaus	1968	Schloßstraße 2	55278	Dexheim	Dexheim	-	-	395	-	-	-	-	-
3								244	64	395	16	-	-	-	17

2.1.8 Gebäude ev. Kirchengem. Dienheim-Ludwigshöhe

Nr.	Bezeichnung	Gebäudeart	Baujahr	Strasse	PLZ	Ort	Kirchengemeinde	NRF Nutzungseinheiten (m²)							
								GDR	VR	PW	GB	KIGA	WO	VW	SO
26890	Bonifatiuskirche in Dienheim	Kirche	1757	Am Ehrenmal 5	55276	Dienheim	Dienheim-Ludwigshöhe	261	-	-	-	-	-	-	-
26891	Pfarrhaus in Dienheim	Pfarrhaus mit GB	1973	Tulpenstraße 17	55276	Dienheim	Dienheim-Ludwigshöhe	-	-	245	24	-	-	-	-
26892	Gemeindehaus in Dienheim	Gemeindehaus	1987	Tulpenstraße 19	55276	Dienheim	Dienheim-Ludwigshöhe	-	130	-	-	-	-	-	-
3								261	130	245	24	-	-	-	-

2.1.9 Gebäude ev. Kirchengem. Dolgesheim

Nr.	Bezeichnung	Gebäudeart	Baujahr	Strasse	PLZ	Ort	Kirchengemeinde	NRF Nutzungseinheiten (m²)							
								GDR	VR	PW	GB	KIGA	WO	VW	SO
26894	Kirche in Dolgesheim	Kirche	1616	Gaustraße 12	55278	Dolgesheim	Dolgesheim	246	-	-	-	-	-	-	-
26896	Jugendhaus in Dolgesheim	Gemeindehaus	1960	Gaustraße 12	55278	Dolgesheim	Dolgesheim	-	30	-	-	-	-	-	-
26898	Gemeindehaus in Dolgesheim	Gemeindehaus mit GB/SO	2006/1850	Gaustraße 12 A	55278	Dolgesheim	Dolgesheim	-	61	-	30	-	-	-	40
26897	Pfarrhaus in Dolgesheim	Pfarrhaus mit SO	1616/1800	Gaustraße 14	55278	Dolgesheim	Dolgesheim	-	-	395	-	-	-	-	61
4								246	91	395	30	-	-	-	101

2.1.10 Gebäude ev. Kirchengem. Eimsheim

Nr.	Bezeichnung	Gebäudeart	Baujahr	Strasse	PLZ	Ort	Kirchengemeinde	NRF Nutzungseinheiten (m²)							
								GDR	VR	PW	GB	KIGA	WO	VW	SO
26899	Kirche in Eimsheim	Kirche	1906	Mittelstraße 2	55278	Eimsheim	Eimsheim	321	-	-	-	-	-	-	-
26900	Gemeindehaus, Wohnung und Nebengebäude in Eimsheim	Gemeindehaus mit WO/SO	1890/1880	Mittelstraße 4	55278	Eimsheim	Eimsheim	-	62	-	-	-	-	97	64
2								321	62	-	-	-	-	97	64

2.1.11 Gebäude ev. Kirchengem. Engelstadt

Nr.	Bezeichnung	Gebäudeart	Baujahr	Strasse	PLZ	Ort	Kirchengemeinde	NRF Nutzungseinheiten (m²)							
								GDR	VR	PW	GB	KIGA	WO	VW	SO
26190	Gemeindehaus mit Garage in Engelstadt	Gemeindehaus	1972	Bubenheimer Straße 2	55270	Engelstadt	Engelstadt	-	71	-	-	-	-	-	-
26191	Pfarrhaus in Engelstadt	Pfarrhaus mit GB	1895	Bubenheimer Straße 2	55270	Engelstadt	Engelstadt	-	-	454	19	-	-	-	-
26189	Kirche in Engelstadt	Kirche	1750	Kirchgasse 2	55270	Engelstadt	Engelstadt	162	-	-	-	-	-	-	-
3								162	71	454	19	-	-	-	-

2 Gebäude

2.1 Tabelle Übersicht Gebäude

(3|9)

2.1.12 Gebäude ev. Kirchengem. Essenheim

Nr.	Bezeichnung	Gebäudeart	Baujahr	Strasse	PLZ	Ort	Kirchengemeinde	NRF Nutzungseinheiten (m²)							
								GDR	VR	PW	GB	KIGA	WO	VW	SO
26192	Kirche in Essenheim	Kirche	1630	Kirchstraße 3	55270	Essenheim	Essenheim	232	-	-	-	-	-	-	-
26193	Pfarrhaus in Essenheim	Pfarrhaus	1850	Kirchstraße 5	55270	Essenheim	Essenheim	-	-	428	-	-	-	-	
26194	Gemeindehaus in Essenheim	Gemeindehaus mit GB	1920	Kirchstraße 5	55270	Essenheim	Essenheim	-	124	-	25	-	-	-	
26195	Nebengebäude (Garage und Torhaus) in der Pfarrhofreite in Es	Sonstiges	1850	Kirchstraße 5	55270	Essenheim	Essenheim	-	-	-	-	-	-	7	
4								232	124	428	25	-	-	-	

2.1.13 Gebäude ev. Kirchengem. Gau-Algesheim-Ockenheim

Nr.	Bezeichnung	Gebäudeart	Baujahr	Strasse	PLZ	Ort	Kirchengemeinde	NRF Nutzungseinheiten (m²)							
								GDR	VR	PW	GB	KIGA	WO	VW	SO
26196	Kirche in Gau-Algesheim	Kirche	1927	Kirchstraße 3	55435	Gau-Algesheim	Gau-Algesheim-Ockenheim	105	-	-	-	-	-	-	
26198	Pfarrhaus in Gau-Algesheim	Pfarrhaus mit GB	1971	Kirchstraße 38	55435	Gau-Algesheim	Gau-Algesheim-Ockenheim	-	-	402	10	-	-	-	
26197	Gemeindehaus in Gau-Algesheim	Gemeindehaus	1976	Schulstraße 3	55435	Gau-Algesheim	Gau-Algesheim-Ockenheim	-	151	-	-	-	-	-	
3								105	151	402	10	-	-	-	

2.1.14 Gebäude ev. Kirchengem. Gensingen-Grolsheim

Nr.	Bezeichnung	Gebäudeart	Baujahr	Strasse	PLZ	Ort	Kirchengemeinde	NRF Nutzungseinheiten (m²)							
								GDR	VR	PW	GB	KIGA	WO	VW	SO
26201	Gemeindehaus in Gensingen	Gemeindehaus	1900	Kirchgasse 2	55457	Gensingen	Gensingen-Grolsheim	-	124	-	-	-	-	-	
26202	Pfarrhaus in Gensingen	Pfarrhaus	1835	Kirchgasse 2	55457	Gensingen	Gensingen-Grolsheim	-	-	398	-	-	-	-	
26199	Kirche in Gensingen	Kirche	1748	Kirchgasse 5	55457	Gensingen	Gensingen-Grolsheim	269	-	-	-	-	-	-	
26200	Kindergarten in Gensingen	Kindergarten	1972	Schulstr. 19	55457	Gensingen	Gensingen-Grolsheim	-	-	-	-	474	-	-	
26203	Kirche in Grolsheim	Kirche	1822	Kirchstraße 14	55459	Grolsheim	Gensingen-Grolsheim	177	-	-	-	-	-	-	
5								446	124	398	-	474	-	-	

2.1.15 Gebäude ev. Kirchengem. Groß-Winternheim/Schwabenheim

Nr.	Bezeichnung	Gebäudeart	Baujahr	Strasse	PLZ	Ort	Kirchengemeinde	NRF Nutzungseinheiten (m²)							
								GDR	VR	PW	GB	KIGA	WO	VW	SO
26204	Kirche in Ingelheim am Rhein	Kirche	1888	Schwabenheimer Straße 24	55218	Ingelheim am Rhein	Groß-Winternheim/Schwabenheim	245	-	-	-	-	-	-	
26205	Pfarrhaus in Ingelheim am Rhein	Pfarrhaus mit Versammlungsfl./GB	1964	Schwabenheimer Straße 26	55218	Ingelheim am Rhein	Groß-Winternheim/Schwabenheim	-	23	400	9	-	-	-	
26207	Kirche in Schwabenheim a.d. Selz	Kirche	1844	Marktplatz 1+1a	55270	Schwabenheim an der Selz	Groß-Winternheim/Schwabenheim	289	-	-	-	-	-	-	
26208	Gemeindehaus mit Wohnung in Schwabenheim a.d. Selz	Gemeindehaus mit WO	1861	Schulstraße 2	55270	Schwabenheim an der Selz	Groß-Winternheim/Schwabenheim	-	132	-	-	-	101	-	
4								534	155	400	9	-	101	-	

2.1.16 Gebäude ev. Kirchengem. Guntersblum

Nr.	Bezeichnung	Gebäudeart	Baujahr	Strasse	PLZ	Ort	Kirchengemeinde	NRF Nutzungseinheiten (m²)							
								GDR	VR	PW	GB	KIGA	WO	VW	SO
26904	Pfarrhaus in Guntersblum	Pfarrhaus mit GB	1859	Kirchstraße 2	67583	Guntersblum	Guntersblum	-	-	441	33	-	-	-	
26905	Gemeindehaus in Guntersblum	Gemeindehaus	1964	Kirchstraße 2	67583	Guntersblum	Guntersblum	-	230	-	-	-	-	-	
26903	Kirche in Guntersblum	Kirche	1102	Marktplatz 6	67583	Guntersblum	Guntersblum	686	-	-	-	-	-	-	
3								686	230	441	33	-	-	-	

2 Gebäude

2.1 Tabelle Übersicht Gebäude

(4|9)

2.1.17 Gebäude ev. Kirchengem. Harxheim-Gau-Bischofsheim

Nr.	Bezeichnung	Gebäudeart	Baujahr	Strasse	PLZ	Ort	Kirchengemeinde	NRF Nutzungseinheiten (m²)							
								GDR	VR	PW	GB	KIGA	WO	VW	SO
26909	Gemeindehaus in Harxheim	Gemeindehaus	1960	Bahnhofstraße 11	55296	Harxheim	Harxheim-Gau-Bischofsheim	-	187	-	-	-	-	-	-
26907	Kirche in Harxheim	Kirche	1874	Gaustraße 23	55296	Harxheim	Harxheim-Gau-Bischofsheim	209	-	-	-	-	-	-	
26908	Pfarrhaus in Harxheim	Pfarrhaus	1960	Gaustraße 32	55296	Harxheim	Harxheim-Gau-Bischofsheim	-	-	464	-	-	-	-	
3								209	187	464	-	-	-	-	

2.1.18 Gebäude ev. Kirchengem. Heidesheim

Nr.	Bezeichnung	Gebäudeart	Baujahr	Strasse	PLZ	Ort	Kirchengemeinde	NRF Nutzungseinheiten (m²)							
								GDR	VR	PW	GB	KIGA	WO	VW	SO
26211	Pfarrhaus in Heidesheim	Pfarrhaus mit GB	1910	Bergstraße 5	55262	Heidesheim am Rhein	Heidesheim	-	-	320	12	-	-	-	
26209	Gemeindehaus mit Sakralraum in Heidesheim	Gemeindehaus mit GDR	1975	Im Dechand 1	55262	Heidesheim am Rhein	Heidesheim	154	249	-	-	-	-	-	
2								154	249	320	12	-	-	-	

2.1.19 Gebäude ev. Kirchengem. Horrweiler/Aspishem

Nr.	Bezeichnung	Gebäudeart	Baujahr	Strasse	PLZ	Ort	Kirchengemeinde	NRF Nutzungseinheiten (m²)							
								GDR	VR	PW	GB	KIGA	WO	VW	SO
26215	Kirche in Aspishem	Kirche	1758	Kirchstraße 8	55459	Aspishem	Horrweiler/Aspishem	230	-	-	-	-	-	-	
26216	Gemeindehaus in Aspishem	Gemeindehaus	1995	Wassergasse 5	55459	Aspishem	Horrweiler/Aspishem	-	71	-	-	-	-	-	
26212	Kirche in Horrweiler	Kirche	1764	Kirchgasse 11	55457	Horrweiler	Horrweiler/Aspishem	228	-	-	-	-	-	-	
26213	Pfarrhaus in Horrweiler	Pfarrhaus	1747	Kirchgasse 9	55457	Horrweiler	Horrweiler/Aspishem	-	-	291	-	-	-	-	
26214	Gemeindehaus in Horrweiler	Gemeindehaus	1962	Kirchgasse 9a	55457	Horrweiler	Horrweiler/Aspishem	-	60	-	-	-	-	-	
5								458	131	291	-	-	-	-	

*26213 Pfarrhaus, KG Horrweiler/Aspishem: soll verkauft werden.

*26214 Gemeindehaus, KG Horrweiler/Aspishem: soll verkauft werden.

2.1.20 Gebäude ev. Kirchengem. Ingelheim (Burgkirche)

Nr.	Bezeichnung	Gebäudeart	Baujahr	Strasse	PLZ	Ort	Kirchengemeinde	NRF Nutzungseinheiten (m²)							
								GDR	VR	PW	GB	KIGA	WO	VW	SO
26218	Gemeindehaus mit Wohnung der Küsterin in Ingelheim am Rhein	Gemeindehaus mit WO	1850	An der Burgkirche 15	55218	Ingelheim am Rhein	Ingelheim (Burgkirche)	-	129	-	-	-	144	-	
26217	Burgkirche in Ingelheim am Rhein	Kirche	1550	An der Burgkirche 17	55218	Ingelheim am Rhein	Ingelheim (Burgkirche)	504	-	-	-	-	-	-	
26219	Mitarbeiterwohnhaus (ehemaliges Küsterhaus) in Ingelheim am Rhein	Wohnen	1802	An der Burgkirche 20	55218	Ingelheim am Rhein	Ingelheim (Burgkirche)	-	-	-	-	-	256	-	
26221	Pfarrhaus in Ingelheim am Rhein	Pfarrhaus	1670	An der Burgkirche 7	55218	Ingelheim am Rhein	Ingelheim (Burgkirche)	-	-	375	-	-	-	-	
26222	Gemeindehaus (ehem. Pfarrscheune) in Ingelheim am Rhein	Gemeindebüro	1894	An der Burgkirche 7a	55218	Ingelheim am Rhein	Ingelheim (Burgkirche)	-	-	-	34	-	-	-	
26223	Pfadfinderheim "Siegfried-Röder-Heim" in Ingelheim am Rhein	Gemeindehaus	1955	Ringgasse 20	55218	Ingelheim am Rhein	Ingelheim (Burgkirche)	-	54	-	-	-	-	-	
6								504	183	375	34	-	400	-	

2.1.21 Gebäude ev. Kirchengem. Ingelheim (Gustav-Adolf-Kirche)

Nr.	Bezeichnung	Gebäudeart	Baujahr	Strasse	PLZ	Ort	Kirchengemeinde	NRF Nutzungseinheiten (m²)							
								GDR	VR	PW	GB	KIGA	WO	VW	SO
26227	Pfarrhaus in Ingelheim am Rhein	Pfarrhaus	1982	Friedrichstraße 30	55218	Ingelheim am Rhein	Ingelheim (Gustav-Adolf-Kirche)	-	-	303	-	-	-	-	
26228	Gemeindehaus, "Paul-Gerhard-Haus" in Ingelheim- Frei-Weinh.	Gemeindehaus mit GB	1982	Friedrichstraße 32	55218	Ingelheim am Rhein	Ingelheim (Gustav-Adolf-Kirche)	-	92	-	10	-	-	-	
26226	Kirche, "Gustav-Adolf-Kirche" in Ingelheim am Rhein	Kirche mit Versammlungsf.	1910	Schubertstraße 1	55218	Ingelheim am Rhein	Ingelheim (Gustav-Adolf-Kirche)	145	47	-	-	-	-	-	
3								145	139	303	10	-	-	-	

*26227 Pfarrhaus, KG Gustav-Adolf-Kirche: Dekanatswohnung

2 Gebäude

2.1 Tabelle Übersicht Gebäude

(5|9)

2.1.22 Gebäude ev. Kirchengem. Ingelheim (Saalkirche)

Nr.	Bezeichnung	Gebäudeart	Baujahr	Strasse	PLZ	Ort	Kirchengemeinde	NRF Nutzungseinheiten (m²)							
								GDR	VR	PW	GB	KIGA	WO	VW	SO
26231	Kindergarten in Ingelheim am Rhein	Kindergarten	1973	Kurpfalzstraße 6	55218	Ingelheim	Ingelheim (Saalkirche)	-	-	-	-	696	-	-	-
26230	Gemeindehaus "Johann-Calvin-Haus" in Ingelheim am Rhein	Gemeindehaus mit WO	1956	Binger Straße 13	55218	Ingelheim am Rhein	Ingelheim (Saalkirche)	-	246	-	-	-	128	-	-
26229	Saalkirche in Ingelheim am Rhein	Kirche	950	Karolingerstraße 4	55218	Ingelheim am Rhein	Ingelheim (Saalkirche)	556	-	-	-	-	-	-	-
28908	Toiletten- und Garderobengebäude	Sonstiges	2004	Karolingerstraße 4	55218	Ingelheim am Rhein	Ingelheim (Saalkirche)	-	-	-	-	-	-	-	111
26232	Pfarrhaus in Ingelheim am Rhein	Pfarrhaus mit GB	1900	Mainzer Straße 70B	55218	Ingelheim am Rhein	Ingelheim (Saalkirche)	-	-	567	23	-	-	-	-
5								556	246	567	23	696	128	-	111

2.1.23 Gebäude ev. Kirchengem. Ingelheim (Versöhnungskirche)

Nr.	Bezeichnung	Gebäudeart	Baujahr	Strasse	PLZ	Ort	Kirchengemeinde	NRF Nutzungseinheiten (m²)							
								GDR	VR	PW	GB	KIGA	WO	VW	SO
26239	Kindergarten in Ingelheim am Rhein	Kindergarten	1964	Dietrich-Bonhoeffer-Str. 5	55218	Ingelheim	Ingelheim (Versöhnungskirche)	-	-	-	-	411	-	-	-
26238	Pfarrhaus in Ingelheim am Rhein	Pfarrhaus mit GB	1965	Dietrich-Bonhoeffer-Straße 1	55218	Ingelheim am Rhein	Ingelheim (Versöhnungskirche)	-	-	370	17	-	-	-	-
26235	Gemeindehaus in Ingelheim am Rhein	Gemeindehaus	1965	Martin-Luther Straße 8	55218	Ingelheim am Rhein	Ingelheim (Versöhnungskirche)	-	278	-	-	-	-	-	-
26236	Küster- und Flüchtlingswohnungen in Ingelheim am Rhein	Wohnen	1965	Martin-Luther-Straße 10	55218	Ingelheim am Rhein	Ingelheim (Versöhnungskirche)	-	-	-	-	-	262	-	-
26234	Kirche und freistehender Kirchturm in Ingelheim am Rhein	Kirche	1965	Martin-Luther-Straße 6-8	55218	Ingelheim am Rhein	Ingelheim (Versöhnungskirche)	341	-	-	-	-	-	-	-
5								341	278	370	17	411	262	-	-

2.1.24 Gebäude ev. Kirchengem. Jugenheim

Nr.	Bezeichnung	Gebäudeart	Baujahr	Strasse	PLZ	Ort	Kirchengemeinde	NRF Nutzungseinheiten (m²)							
								GDR	VR	PW	GB	KIGA	WO	VW	SO
26243	Gemeindehaus in Jugenheim/Rhh.	Gemeindehaus mit GB	2010	Hintergasse 19	55270	Jugenheim in Rheinhessen	Jugenheim	-	60	-	18	-	-	-	-
26241	Kirche in Jugenheim/Rhh.	Kirche	1775	Kirchgasse 8	55270	Jugenheim in Rheinhessen	Jugenheim	607	-	-	-	-	-	-	-
2								607	60	-	18	-	-	-	-

2.1.25 Gebäude ev. Kirchengem. Mommenheim-Lörzweiler

Nr.	Bezeichnung	Gebäudeart	Baujahr	Strasse	PLZ	Ort	Kirchengemeinde	NRF Nutzungseinheiten (m²)							
								GDR	VR	PW	GB	KIGA	WO	VW	SO
26916	Gemeindehaus mit gottesdienstlichem Raum in Lörzweiler	Gemeindehaus mit GDR	1987	Bahnhofstraße 53	55296	Lörzweiler	Mommenheim-Lörzweiler	124	55	-	-	-	-	-	-
26911	Kirche in Mommenheim	Kirche	1805	Gaustraße 2	55278	Mommenheim	Mommenheim-Lörzweiler	344	-	-	-	-	-	-	-
26912	Pfarrhaus mit Nebengebäude (Gemeindebüro) in Mommenheim	Pfarrhaus mit GB	1780/1900	Hindenburgstraße 58	55278	Mommenheim	Mommenheim-Lörzweiler	-	-	415	17	-	-	-	-
26913	Pfarrscheune, Nebengebäude und Gewölbekeller	Sonstiges	1872	Hindenburgstraße 58	55278	Mommenheim	Mommenheim-Lörzweiler	-	-	-	-	-	-	-	369
29613	Nebengebäude	Sonstiges	1872	Hindenburgstraße 58	55278	Mommenheim	Mommenheim-Lörzweiler	-	-	-	-	-	-	-	52
29614	Gewölbekeller	Sonstiges	k.A.	Hindenburgstraße 58	55278	Mommenheim	Mommenheim-Lörzweiler	-	-	-	-	-	-	-	97
26915	Gemeindehaus in Mommenheim	Gemeindehaus	1862	Schulstraße 18	55278	Mommenheim	Mommenheim-Lörzweiler	-	206	-	-	-	-	-	-
7								468	262	415	17	-	-	-	517

2.1.26 Gebäude ev. Kirchengem. Nieder-Hilbersheim

Nr.	Bezeichnung	Gebäudeart	Baujahr	Strasse	PLZ	Ort	Kirchengemeinde	NRF Nutzungseinheiten (m²)							
								GDR	VR	PW	GB	KIGA	WO	VW	SO
26252	Kirche in Nieder-Hilbersheim	Kirche	1614	Hauptstraße 47	55437	Nieder-Hilbersheim	Nieder-Hilbersheim	183	-	-	-	-	-	-	-
1								183	-	-	-	-	-	-	-

2 Gebäude

2.1 Tabelle Übersicht Gebäude

(6|9)

2.1.27 Gebäude ev. Kirchengem. Nieder-Olm-Sörgenloch								NRF Nutzungseinheiten (m ²)							
Nr.	Bezeichnung	Gebäudeart	Baujahr	Strasse	PLZ	Ort	Kirchengemeinde	GDR	VR	PW	GB	KIGA	WO	VW	SO
26246	Kindergarten in Nieder-Olm	Kindergarten	1975	Ernst-Ludwig-Straße 8	55268	Nieder-Olm	Nieder-Olm-Sörgenloch	-	-	-	-	448	-	-	-
26247	Gemeindehaus in Nieder-Olm	Gemeindehaus	1975	Ernst-Ludwig-Straße 8	55268	Nieder-Olm	Nieder-Olm-Sörgenloch	-	121	-	-	-	-	-	-
26248	Pfarrhaus mit Gemeinderaum in Nieder-Olm	Pfarrhaus mit Versammlungsfl./GB	1890/1959	Pariser Straße 44	55268	Nieder-Olm	Nieder-Olm-Sörgenloch	-	51	381	16	-	-	-	-
26245	Kirche in Nieder-Olm	Kirche	1865	Pariser Straße 77	55268	Nieder-Olm	Nieder-Olm-Sörgenloch	148	-	-	-	-	-	-	-
4								148	172	381	16	448	-	-	-

2.1.28 Gebäude ev. Kirchengem. Nieder-Saulheim								NRF Nutzungseinheiten (m ²)							
Nr.	Bezeichnung	Gebäudeart	Baujahr	Strasse	PLZ	Ort	Kirchengemeinde	GDR	VR	PW	GB	KIGA	WO	VW	SO
26918	Pfarrhaus (z.Zt. vermietet) in Saulheim/ NiederSaulheim	Pfarrhaus	1830	Neue Pforte 16	55291	Saulheim	Nieder-Saulheim	-	-	352	-	-	-	-	-
26919	Gemeindehaus und Gewölbekeller in Saulheim/ NiederSaulheim	Gemeindehaus mit SO/GB/VW	1965	Neue Pforte 16	55291	Saulheim	Nieder-Saulheim	-	224	-	21	-	-	17	93
26917	Kirche in Saulheim/ NiederSaulheim	Kirche	1886	Neue Pforte 2	55291	Saulheim	Nieder-Saulheim	541	-	-	-	-	-	-	-
3								541	224	352	21	-	-	17	93

2.1.29 Gebäude ev. Kirchengem. Nierstein								NRF Nutzungseinheiten (m ²)							
Nr.	Bezeichnung	Gebäudeart	Baujahr	Strasse	PLZ	Ort	Kirchengemeinde	GDR	VR	PW	GB	KIGA	WO	VW	SO
26923	Kindergarten in Nierstein	Kindergarten	1972	Langgasse 20	55283	Nierstein	Nierstein	-	-	-	-	757	-	-	-
26925	Gemeindehaus in Nierstein	Gemeindehaus mit GB	1900	Mühlgasse 28	55283	Nierstein	Nierstein	-	73	-	30	-	-	-	-
26926	Pfarrhaus I und Nebengebäude (Scheune) in Nierstein	Pfarrhaus mit SO	1500	Tempelhof 1	55283	Nierstein	Nierstein	-	-	524	-	-	-	-	162
26920	Martinskirche in Nierstein	Kirche	1787	Tempelhof 2	55283	Nierstein	Nierstein	766	-	-	-	-	-	-	-
4								766	73	524	30	757	-	-	162

2.1.30 Gebäude ev. Kirchengem. Ober-Hilbersheim								NRF Nutzungseinheiten (m ²)							
Nr.	Bezeichnung	Gebäudeart	Baujahr	Strasse	PLZ	Ort	Kirchengemeinde	GDR	VR	PW	GB	KIGA	WO	VW	SO
26254	Gemeindehaus in Ober-Hilbersheim	Gemeindehaus	1995	Friedhofsweg 3	55437	Ober-Hilbersheim	Ober-Hilbersheim	-	58	-	-	-	-	-	-
26253	Kirche in Ober-Hilbersheim	Kirche	1884	Obergasse 3	55437	Ober-Hilbersheim	Ober-Hilbersheim	227	-	-	-	-	-	-	-
2								227	58	-	-	-	-	-	-

2.1.31 Gebäude ev. Kirchengem. Ober-Saulheim								NRF Nutzungseinheiten (m ²)							
Nr.	Bezeichnung	Gebäudeart	Baujahr	Strasse	PLZ	Ort	Kirchengemeinde	GDR	VR	PW	GB	KIGA	WO	VW	SO
26930	Gemeindehaus in Saulheim /Ober-Saulheim	Gemeindehaus mit GB	1852	Untergasse2	55291	Saulheim	Ober-Saulheim	-	110	-	37	-	-	-	-
26928	Kirche in Saulheim /Ober-Saulheim	Kirche	1809	Wörrstädter Straße 5	55291	Saulheim	Ober-Saulheim	313	-	-	-	-	-	-	-
999903	Anbau Nebengebäude Kirche	Sonstiges	2021/22	Wörrstädter Straße 5	55291	Saulheim	Ober-Saulheim	-	-	-	-	-	-	-	60
3								313	110	-	37	-	-	-	60

* 26930 Gemeindehaus, KG Ober-Saulheim: Nach Fertigstellung des Anbaus an Kirche wird das Gemeindehaus aus der Zuweisung genommen.

2 Gebäude

2.1 Tabelle Übersicht Gebäude

(7|9)

2.1.32 Gebäude ev. Kirchengem. Oppenheim

Nr.	Bezeichnung	Gebäudeart	Baujahr	Strasse	PLZ	Ort	Kirchengemeinde	NRF Nutzungseinheiten (m²)								
								GDR	VR	PW	GB	KIGA	WO	VW	SO	
28961	Haus Hube mit Dekanatsbüro	Verwaltung	1930	Am Markt 10	55276	Oppenheim	Oppenheim	-	-	-	-	-	-	-	405	-
26935	Gemeindehaus mit Erziehungsberatung in Oppenheim	Gemeindehaus mit VW	1971	Am Markt 10a	55276	Oppenheim	Oppenheim	-	405	-	-	-	-	-	30	-
26933	Ehem. Küsterwohnhaus in Oppenheim (Miethaus)	Wohnen	1887	Katharinenstraße 1	55276	Oppenheim	Oppenheim	-	-	-	-	-	-	235	-	-
26931	Katharinenkirche in Oppenheim	Kirche mit SO	1460/2000	Merianstraße 12	55276	Oppenheim	Oppenheim	1.787	-	-	-	-	-	-	-	74
26932	Michaelskapelle (St. Annakapelle) mit Beinhaus in Oppenheim	Kirche	1500	Merianstraße 12	55276	Oppenheim	Oppenheim	123	-	-	-	-	-	-	-	-
29492	Lapidarium in Oppenheim	Sonstiges	k.A.	Merianstraße 12	55276	Oppenheim	Oppenheim	-	-	-	-	-	-	-	-	50
26937	Pfarrhaus in Oppenheim	Pfarrhaus	1800	Merianstraße 6	55276	Oppenheim	Oppenheim	-	-	595	-	-	-	-	-	-
26938	Gemeindebüro in Oppenheim	Gemeindebüro	1800	Merianstraße 6	55276	Oppenheim	Oppenheim	-	-	-	34	-	-	-	-	-
29487	ehem. Stallung (Abstellräume) in Oppenheim	Sonstiges	1800	Merianstraße 6	55276	Oppenheim	Oppenheim	-	-	-	-	-	-	-	-	56
29488	Kellerlabyrinth unter dem Pfarrhaus und Gemeindebüro in Oppenheim	Sonstiges	1689	Merianstraße 6	55276	Oppenheim	Oppenheim	-	-	-	-	-	-	-	-	190
29612	Katharinenladen in Oppenheim	Sonstiges	2006	Merianstraße 6	55276	Oppenheim	Oppenheim	-	-	-	-	-	-	-	-	113
26934	Kantorenhaus in Oppenheim	Wohnen	1950	Zuckerberg 4	55276	Oppenheim	Oppenheim	-	-	-	-	-	-	194	-	-
12								1.910	405	595	34	-	-	429	434	484

2.1.33 Gebäude ev. Kirchengem. Partenheim

Nr.	Bezeichnung	Gebäudeart	Baujahr	Strasse	PLZ	Ort	Kirchengemeinde	NRF Nutzungseinheiten (m²)								
								GDR	VR	PW	GB	KIGA	WO	VW	SO	
26255	Kirche in Partenheim	Kirche	1500	Pfarrgasse 2	55288	Partenheim	Partenheim	275	-	-	-	-	-	-	-	-
29073	Gemeindebüro	Gemeindebüro	2003	Vordergasse 48	55288	Partenheim	Partenheim	-	-	-	33	-	-	-	-	-
999902	Neubau Gemeindehaus	Gemeindehaus mit GB	2021	Pfarrgasse 2	55288	Partenheim	Partenheim	-	65	-	39	-	-	-	-	-
3								275	65	-	72	-	-	-	-	-

2.1.34 Gebäude ev. Kirchengem. Schwabsburg

Nr.	Bezeichnung	Gebäudeart	Baujahr	Strasse	PLZ	Ort	Kirchengemeinde	NRF Nutzungseinheiten (m²)								
								GDR	VR	PW	GB	KIGA	WO	VW	SO	
26944	Kirche in Nierstein-Schwabsburg	Kirche	1894	Hauptstraße 72	55283	Nierstein	Schwabsburg	394	-	-	-	-	-	-	-	-
26945	Gemeindehaus mit Weinager, teilvermietet in Nierstein-Schwabsburg	Gemeindehaus mit SO	1963/64	Schloßstraße 21	55283	Nierstein	Schwabsburg	-	277	-	-	-	-	-	-	176
2								394	277	-	-	-	-	-	-	176

2.1.35 Gebäude ev. Kirchengem. Selzen-Hahnheim-Köngernheim

Nr.	Bezeichnung	Gebäudeart	Baujahr	Strasse	PLZ	Ort	Kirchengemeinde	NRF Nutzungseinheiten (m²)								
								GDR	VR	PW	GB	KIGA	WO	VW	SO	
26950	Kirche in Hahnheim	Kirche	1835	Obere Hauptstraße 17	55278	Hahnheim	Selzen-Hahnheim-Köngernheim	283	-	-	-	-	-	-	-	-
26951	Gemeindehaus in Hahnheim	Gemeindehaus	2001	Obere Hauptstraße 19	55278	Hahnheim	Selzen-Hahnheim-Köngernheim	-	96	-	-	-	-	-	-	-
26953	Gemeindehaus in Köngernheim	Gemeindehaus	1978	Gaustraße 6	55278	Köngernheim	Selzen-Hahnheim-Köngernheim	-	131	-	-	-	-	-	-	-
26952	Kirche in Köngernheim	Kirche	1526	Kirchgasse 1	55278	Köngernheim	Selzen-Hahnheim-Köngernheim	173	-	-	-	-	-	-	-	-
26949	Pfarrhaus und Nebengebäude (Remise) in Selzen	Pfarrhaus mit SO/GB	1770	Kirchstraße 1	55278	Selzen	Selzen-Hahnheim-Köngernheim	-	-	505	18	-	-	-	-	60
26947	Kirche in Selzen	Kirche	1741	Kirchstraße 13	55278	Selzen	Selzen-Hahnheim-Köngernheim	262	-	-	-	-	-	-	-	-
26948	Gemeindehaus in Selzen	Gemeindehaus mit VW	1695	Kirchstraße 15	55278	Selzen	Selzen-Hahnheim-Köngernheim	-	144	-	-	-	-	-	17	-
7								717	371	505	18	-	-	-	17	60

2 Gebäude

2.1 Tabelle Übersicht Gebäude

(8|9)

2.1.36 Gebäude ev. Kirchengem. Stackeden/Elsheim								NRF Nutzungseinheiten (m²)							
Nr.	Bezeichnung	Gebäudeart	Baujahr	Strasse	PLZ	Ort	Kirchengemeinde	GDR	VR	PW	GB	KIGA	WO	VW	SO
26258	Kirche in Stackeden-Elsheim (Stackeden)	Kirche	1735	Am Kirchenthing 2+4	55271	Stackeden-Elsheim	Stackeden/Elsheim	212	-	-	-	-	-	-	-
26259	Pfarrhaus in Stackeden-Elsheim (Stackeden)	Pfarrhaus	1732	Großgasse 10	55271	Stackeden-Elsheim	Stackeden/Elsheim	-	-	451	-	-	-	-	-
26261	Gemeindehaus in Stackeden-Elsheim (Elsheim)	Gemeindehaus mit GB	1841	Schulstraße 10	55271	Stackeden-Elsheim	Stackeden/Elsheim	-	161	-	40	-	-	-	-
26260	Kirche in Stackeden-Elsheim (Elsheim)	Kirche	1760	Schulstraße 8	55271	Stackeden-Elsheim	Stackeden/Elsheim	199	-	-	-	-	-	-	-
4								411	161	451	40	-	-	-	-

2.1.37 Gebäude ev. Kirchengem. Uelversheim								NRF Nutzungseinheiten (m²)							
Nr.	Bezeichnung	Gebäudeart	Baujahr	Strasse	PLZ	Ort	Kirchengemeinde	GDR	VR	PW	GB	KIGA	WO	VW	SO
26962	Kindergarten in Uelversheim	Kindergarten	1967	Kirchstr. 5	55278	Uelversheim	Uelversheim	-	-	-	-	359	-	-	-
26959	Kirche in Uelversheim	Kirche	1722	Kirchstraße 2	55278	Uelversheim	Uelversheim	244	-	-	-	-	-	-	-
26960	Gemeindehaus in Uelversheim	Gemeindehaus	1974	Kirchstraße 4	55278	Uelversheim	Uelversheim	-	84	-	-	-	-	-	-
26961	Pfarrhaus in Uelversheim	Pfarrhaus	1974	Kirchstraße 4	55278	Uelversheim	Uelversheim	-	-	339	-	-	-	-	-
4								244	84	339	-	359	-	-	-

2.1.38 Gebäude ev. Kirchengem. Undenheim-Friesenheim								NRF Nutzungseinheiten (m²)							
Nr.	Bezeichnung	Gebäudeart	Baujahr	Strasse	PLZ	Ort	Kirchengemeinde	GDR	VR	PW	GB	KIGA	WO	VW	SO
26901	Kirche in Friesenheim	Kirche	1886	Hauptstraße 14	55278	Friesenheim	Undenheim-Friesenheim	133	-	-	-	-	-	-	-
26902	Gemeindehaus in Friesenheim	Gemeindehaus	1966	Hauptstraße 25	55278	Friesenheim	Undenheim-Friesenheim	-	93	-	-	-	-	-	-
26964	Gemeindehaus in Undenheim	Gemeindehaus mit GB	1841	Schulstraße 1	55278	Undenheim	Undenheim-Friesenheim	-	208	-	50	-	-	-	-
26963	Kirche in Undenheim	Kirche	1780	Staatsrat-Schwamb-Straße 1	55278	Undenheim	Undenheim-Friesenheim	206	-	-	-	-	-	-	-
26965	Pfarrhaus in Undenheim	Pfarrhaus	1908	Staatsrat-Schwamb-Straße 54	55278	Undenheim	Undenheim-Friesenheim	-	-	592	-	-	-	-	-
5								339	301	592	50	-	-	-	-

2.1.39 Gebäude ev. Kirchengem. Vendersheim								NRF Nutzungseinheiten (m²)							
Nr.	Bezeichnung	Gebäudeart	Baujahr	Strasse	PLZ	Ort	Kirchengemeinde	GDR	VR	PW	GB	KIGA	WO	VW	SO
26263	Kirche mit Gemeinderaum unter der Empore	Kirche	1871	Raiffeisenstraße 1	55578	Vendersheim	Vendersheim	163	-	-	-	-	-	-	-
1								163	-	-	-	-	-	-	-

2.1.40 Gebäude ev. Kirchengem. Wackernheim								NRF Nutzungseinheiten (m²)							
Nr.	Bezeichnung	Gebäudeart	Baujahr	Strasse	PLZ	Ort	Kirchengemeinde	GDR	VR	PW	GB	KIGA	WO	VW	SO
26264	Kirche in Wackernheim	Kirche	1752	Große Hohl 4	55263	Wackernheim	Wackernheim	194	-	-	-	-	-	-	-
26266	Pfarrhaus in Wackernheim	Pfarrhaus	1912	Mühlstraße 23	55263	Wackernheim	Wackernheim	-	-	392	-	-	-	-	-
26265	Gemeindehaus in Wackernheim	Gemeindehaus mit GB	1800	Neustraße 1	55263	Wackernheim	Wackernheim	-	53	-	23	-	-	-	-
3								194	53	392	23	-	-	-	-

2 Gebäude

2.1 Tabelle Übersicht Gebäude

(9|9)

2.1.41 Gebäude ev. Kirchengem. Weinolsheim

Nr.	Bezeichnung	Gebäudeart	Baujahr	Strasse	PLZ	Ort	Kirchengemeinde	NRF Nutzungseinheiten (m²)							
								GDR	VR	PW	GB	KIGA	WO	VW	SO
26967	Kirche in Weinolsheim	Kirche	1843	Gaustraße 6	55278	Weinolsheim	Weinolsheim	147	-	-	-	-	-	-	-
26968	Gemeindehaus in Weinolsheim	Gemeindehaus	1843	Gaustraße 8	55278	Weinolsheim	Weinolsheim	-	153	-	-	-	-	-	-
29476	Toilettenanlage mit Abstellraum	Sonstiges	1970	Gaustraße 8	55278	Weinolsheim	Weinolsheim	-	-	-	-	-	-	-	30
3								147	153	-	-	-	-	-	30

Summe								NRF Nutzungseinheiten (m²)							
Anzahl								GDR	VR	PW	GB	KIGA	WO	VW	SO
151								15.296	6.056	12.264	716	4.222	2.102	504	1.865

GDR Gottesdiensträume
 VR Versammlungsräume
 PW Pfarrdienstwohnungen
 GB Gemeindebüros

KIGA Kindergärten
 WO Mietwohnungen
 VW Verwaltung
 SO Sonstiges

2 Gebäude

2.3a Tabelle Kirchen

(1|2)

Nr.	Bezeichnung	Gebäudeart	Baujahr	Kultur- denkmal	Ensemble- schutz	Strasse	PLZ	Ort	Kirchengemeinde
26175	Kirche in Appenheim	Kirche	1765	ja	nein	Niedergasse 8	55437	Appenheim	Appenheim
26178	Christuskirche in Bingen a. Rhein (Büdesheim)	Kirche	1964	ja	ja	Dromersheimer Chaussee 1	55411	Bingen am Rhein	Bingen (Christuskirche)
26182	Kirche in Bingen am Rhein	Kirche	1860	ja	nein	Mainzer Straße 44	55411	Bingen am Rhein	Bingen (Johanneskirche)
26878	Kirche in Bodenheim	Kirche	1888	ja		Kirchsteig 19	55294	Bodenheim	Bodenheim-Nackenheim
26188	Kirche in Bubenheim	Kirche	1283	ja	nein	Hauptstraße 52	55270	Bubenheim	Bubenheim
26882	Kirche mit freistehendem Turm in Dalheim	Kirche	1611	ja		Bornegasse 2	55278	Dalheim	Dalheim
26886	Kirche in Dexheim	Kirche	1758	ja		Schloßstraße 4	55278	Dexheim	Dexheim
26890	Bonifatiuskirche in Dienheim	Kirche	1757	ja		Am Ehrenmal 5	55276	Dienheim	Dienheim-Ludwigshöhe
26894	Kirche in Dolgesheim	Kirche	1616	ja		Gaustraße 12	55278	Dolgesheim	Dolgesheim
26899	Kirche in Eimsheim	Kirche	1906	ja		Mittelstraße 2	55278	Eimsheim	Eimsheim
26189	Kirche in Engelstadt	Kirche	1750	ja	nein	Kirchgasse 2	55270	Engelstadt	Engelstadt
26192	Kirche in Essenheim	Kirche	1630	ja	nein	Kirchstraße 3	55270	Essenheim	Essenheim
26196	Kirche in Gau-Algesheim	Kirche	1927	ja	nein	Kirchstraße 3	55435	Gau-Algesheim	Gau-Algesheim-Ockenheim
26199	Kirche in Gensingen	Kirche	1748	ja	nein	Kirchgasse 5	55457	Gensingen	Gensingen-Grolsheim
26203	Kirche in Grolsheim	Kirche	1822	ja	nein	Kirchstraße 14	55459	Grolsheim	Gensingen-Grolsheim
26204	Kirche in Ingelheim am Rhein	Kirche	1888	ja	nein	Schwabenheimer Straße 24	55218	Ingelheim am Rhein	Groß-Winternheim/Schwabenheim
26207	Kirche in Schwabenheim a.d. Selz	Kirche	1844	ja	nein	Marktplatz 1+1a	55270	Schwabenheim an der Selz	Groß-Winternheim/Schwabenheim
26903	Kirche in Guntersblum	Kirche	1102	ja		Marktplatz 6	67583	Guntersblum	Guntersblum
26907	Kirche in Harxheim	Kirche	1874	ja		Gaustraße 23	55296	Harxheim	Harxheim-Gau-Bischofsheim
26215	Kirche in Aspisheim	Kirche	1758	ja	nein	Kirchstraße 8	55459	Aspisheim	Horrweiler/Aspisheim
26212	Kirche in Horrweiler	Kirche	1764	ja	nein	Kirchgasse 11	55457	Horrweiler	Horrweiler/Aspisheim
26217	Burgkirche in Ingelheim am Rhein	Kirche	1550	ja	nein	An der Burgkirche 17	55218	Ingelheim am Rhein	Ingelheim (Burgkirche)
26226	Kirche, "Gustav-Adolf-Kirche" in Ingelheim am Rhein	Kirche mit Versammlungsfl.	1910	ja	nein	Schubertstraße 1	55218	Ingelheim am Rhein	Ingelheim (Gustav-Adolf-Kirche)
26229	Saalkirche in Ingelheim am Rhein	Kirche	950	ja	nein	Karolingerstraße 4	55218	Ingelheim am Rhein	Ingelheim (Saalkirche)
26234	Kirche und freistehender Kirchturm in Ingelheim am Rhein	Kirche	1965	nein	nein	Martin-Luther-Straße 6-8	55218	Ingelheim am Rhein	Ingelheim (Versöhnungskirche)
26241	Kirche in Jugenheim/Rhh.	Kirche	1775	ja	nein	Kirchgasse 8	55270	Jugenheim in Rheinhessen	Jugenheim
26911	Kirche in Mommenheim	Kirche	1805	ja		Gaustraße 2	55278	Mommenheim	Mommenheim-Lörzweiler
26252	Kirche in Nieder-Hilbersheim	Kirche	1614	ja	nein	Hauptstraße 47	55437	Nieder-Hilbersheim	Nieder-Hilbersheim
26245	Kirche in Nieder-Olm	Kirche	1865	ja	nein	Pariser Straße 77	55268	Nieder-Olm	Nieder-Olm-Sörgenloch
26917	Kirche in Saulheim/ NiederSaulheim	Kirche	1886	ja		Neue Pforte 2	55291	Saulheim	Nieder-Saulheim
26920	Martinskirche in Nierstein	Kirche	1787	ja		Tempelhof 2	55283	Nierstein	Nierstein
26253	Kirche in Ober-Hilbersheim	Kirche	1884	ja	nein	Obergasse 3	55437	Ober-Hilbersheim	Ober-Hilbersheim
26928	Kirche in Saulheim /Ober-Saulheim	Kirche	1809	ja		Wörrstädter Straße 5	55291	Saulheim	Ober-Saulheim
26931	Katharinenkirche in Oppenheim	Kirche mit SO	1460/2000	ja		Merianstraße 12	55276	Oppenheim	Oppenheim
26932	Michaelskapelle (St. Annakapelle) mit Beinhaus in Oppenheim	Kirche	1500	ja		Merianstraße 12	55276	Oppenheim	Oppenheim
26255	Kirche in Partenheim	Kirche	1500	ja	nein	Pfarrgasse 2	55288	Partenheim	Partenheim
26944	Kirche in Nierstein-Schwabsburg	Kirche	1894	ja		Hauptstraße 72	55283	Nierstein	Schwabsburg
26950	Kirche in Hahnheim	Kirche	1835	ja		Obere Hauptstraße 17	55278	Hahnheim	Selzen-Hahnheim-Köngernheim
26952	Kirche in Köngernheim	Kirche	1526	ja		Kirchgasse 1	55278	Köngernheim	Selzen-Hahnheim-Köngernheim

2 Gebäude

2.3a Tabelle Kirchen

(2|2)

Nr.	Bezeichnung	Gebäudeart	Baujahr	Kultur- denkmal	Ensemble- schutz	Strasse	PLZ	Ort	Kirchengemeinde
26947	Kirche in Selzen	Kirche	1741	ja		Kirchstraße 13	55278	Selzen	Selzen-Hahnheim-Köngernheim
26258	Kirche in Stackeden-Elsheim (Stackeden)	Kirche	1735	ja	nein	Am Kirchenthing 2+4	55271	Stackeden-Elsheim	Stackeden/Elsheim
26260	Kirche in Stackeden-Elsheim (Elsheim)	Kirche	1760	ja	nein	Schulstraße 8	55271	Stackeden-Elsheim	Stackeden/Elsheim
26959	Kirche in Uelversheim	Kirche	1722	ja		Kirchstraße 2	55278	Uelversheim	Uelversheim
26901	Kirche in Friesenheim	Kirche	1886	ja		Hauptstraße 14	55278	Friesenheim	Undenheim-Friesenheim
26963	Kirche in Undenheim	Kirche	1780	ja		Staatsrat-Schwamb-Straße 1	55278	Undenheim	Undenheim-Friesenheim
26263	Kirche mit Gemeinderaum unter der Empore	Kirche	1871	ja	nein	Raiffeisenstraße 1	55578	Vendersheim	Vendersheim
26264	Kirche in Wackernheim	Kirche	1752	ja	nein	Große Hohl 4	55263	Wackernheim	Wackernheim
26967	Kirche in Weinolsheim	Kirche	1843	ja		Gaustraße 6	55278	Weinolsheim	Weinolsheim

48

2 Gebäude

2.3b Tabelle Gemeindehäuser

(1|2)

Nr.	Bezeichnung	Gebäudeart	Baujahr	Strasse	PLZ	Ort	Kirchengemeinde
26179	Gemeindehaus in Bingen a. Rhein (Büdesheim)	Gemeindehaus mit GB	1964	Dromersheimer Chaussee 1	55411	Bingen am Rhein	Bingen (Christuskirche)
29387	Pfadfinderheim	Gemeindehaus	2000	Dromersheimer Chaussee 1	55411	Bingen am Rhein	Bingen (Christuskirche)
26186	Kindergarten mit Gemeindehaus und Wohnung in Bingen a. Rhein	Gemeindehaus Kindergarten mit VW/WO	1955/1986	Kurfürstenstraße 9	55411	Bingen	Bingen (Johanneskirche)
26880	Gemeindehaus in Bodenheim	Gemeindehaus mit GB	1996	Kirchsteig 23	55294	Bodenheim	Bodenheim-Nackenheim
26881	Gemeindehaus mit Sakralraum und Mietobjekt	Gemeindehaus mit GDR/WO	1968	In den Haferwiesen 2	55299	Nackenheim	Bodenheim-Nackenheim
999901	Neubau Gemeindehaus	Gemeindehaus	2021	Borggasse 2a	55278	Dalheim	Dalheim
26887	Gemeindehaus (ehem. Pfarrhaus) in Dexheim	Gemeindehaus mit VW/GB (ehem. PH)	1900	Schloßstraße 2	55278	Dexheim	Dexheim
26892	Gemeindehaus in Dienheim	Gemeindehaus	1987	Tulpenstraße 19	55276	Dienheim	Dienheim-Ludwigshöhe
26896	Jugendhaus in Dolgesheim	Gemeindehaus	1960	Gaustraße 12	55278	Dolgesheim	Dolgesheim
26898	Gemeindehaus in Dolgesheim	Gemeindehaus mit GB/SO	2006/1850	Gaustraße 12 A	55278	Dolgesheim	Dolgesheim
26900	Gemeindehaus, Wohnung und Nebengebäude in Eimsheim	Gemeindehaus mit WO/SO	1890/1880	Mittelstraße 4	55278	Eimsheim	Eimsheim
26190	Gemeindehaus mit Garage in Engelstadt	Gemeindehaus	1972	Bubenheimer Straße 2	55270	Engelstadt	Engelstadt
26194	Gemeindehaus in Essenheim	Gemeindehaus mit GB	1920	Kirchstraße 5	55270	Essenheim	Essenheim
26197	Gemeindehaus in Gau-Algesheim	Gemeindehaus	1976	Schulstraße 3	55435	Gau-Algesheim	Gau-Algesheim-Ockenheim
26201	Gemeindehaus in Gensingen	Gemeindehaus	1900	Kirchgasse 2	55457	Gensingen	Gensingen-Grolsheim
26208	Gemeindehaus mit Wohnung in Schwabenheim a.d. Selz	Gemeindehaus mit WO	1861	Schulstraße 2	55270	Schwabenheim an der Selz	Groß-Winternheim/Schwabenheim
26905	Gemeindehaus in Guntersblum	Gemeindehaus	1964	Kirchstraße 2	67583	Guntersblum	Guntersblum
26909	Gemeindehaus in Harxheim	Gemeindehaus	1960	Bahnhofstraße 11	55296	Harxheim	Harxheim-Gau-Bischofsheim
26209	Gemeindehaus mit Sakralraum in Heidesheim	Gemeindehaus mit GDR	1975	Im Dechand 1	55262	Heidesheim am Rhein	Heidesheim
26216	Gemeindehaus in Aspisheim	Gemeindehaus	1995	Wassergasse 5	55459	Aspisheim	Horrweiler/Aspisheim
26214	Gemeindehaus in Horrweiler	Gemeindehaus	1962	Kirchgasse 9a	55457	Horrweiler	Horrweiler/Aspisheim
26218	Gemeindehaus mit Wohnung der Küsterin in Ingelheim am Rhein	Gemeindehaus mit WO	1850	An der Burgkirche 15	55218	Ingelheim am Rhein	Ingelheim (Burgkirche)
26223	Pfadfinderheim "Siegfried-Röder-Heim" in Ingelheim am Rhein	Gemeindehaus	1955	Ringgasse 20	55218	Ingelheim am Rhein	Ingelheim (Burgkirche)
26228	Gemeindehaus, "Paul-Gerhard-Haus" in Ingelheim- Frei-Weinh.	Gemeindehaus mit GB	1982	Friedrichstraße 32	55218	Ingelheim am Rhein	Ingelheim (Gustav-Adolf-Kirche)
26230	Gemeindehaus "Johann-Calvin-Haus" in Ingelheim am Rhein	Gemeindehaus mit WO	1956	Binger Straße 13	55218	Ingelheim am Rhein	Ingelheim (Saalkirche)
26235	Gemeindehaus in Ingelheim am Rhein	Gemeindehaus	1965	Martin-Luther Straße 8	55218	Ingelheim am Rhein	Ingelheim (Versöhnungskirche)
26243	Gemeindehaus in Jugenheim/Rhh.	Gemeindehaus mit GB	2010	Hintergasse 19	55270	Jugenheim in Rheinhessen	Jugenheim
26916	Gemeindehaus mit gottesdienstlichem Raum in Lörzweiler	Gemeindehaus mit GDR	1987	Bahnhofstraße 53	55296	Lörzweiler	Mommenheim-Lörzweiler
26915	Gemeindehaus in Mommenheim	Gemeindehaus	1862	Schulstraße 18	55278	Mommenheim	Mommenheim-Lörzweiler
26247	Gemeindehaus in Nieder-Olm	Gemeindehaus	1975	Ernst-Ludwig-Straße 8	55268	Nieder-Olm	Nieder-Olm-Sörgenloch
26919	Gemeindehaus und Gewölbekeller in Saulheim/ NiederSaulheim	Gemeindehaus mit SO/GB/VW	1965	Neue Pforte 16	55291	Saulheim	Nieder-Saulheim
26925	Gemeindehaus in Nierstein	Gemeindehaus mit GB	1900	Mühlgasse 28	55283	Nierstein	Nierstein

2 Gebäude

2.3b Tabelle Gemeindehäuser

(2|2)

Nr.	Bezeichnung	Gebäudeart	Baujahr	Strasse	PLZ	Ort	Kirchengemeinde
26254	Gemeindehaus in Ober-Hilbersheim	Gemeindehaus	1995	Friedhofsweg 3	55437	Ober-Hilbersheim	Ober-Hilbersheim
26930	Gemeindehaus in Saulheim /Ober-Saulheim	Gemeindehaus mit GB	1852	Untergasse2	55291	Saulheim	Ober-Saulheim
26935	Gemeindehaus mit Erziehungsberatung in Oppenheim	Gemeindehaus mit VW	1971	Am Markt 10a	55276	Oppenheim	Oppenheim
999902	Neubau Gemeindehaus	Gemeindehaus mit GB	2021	Pfarrgasse 2	55288	Partenheim	Partenheim
26945	Gemeindehaus mit Weinager, teilvermietet in Nierstein-Schwabsburg	Gemeindehaus mit SO	1963/64	Schloßstraße 21	55283	Nierstein	Schwabsburg
26951	Gemeindehaus in Hahnheim	Gemeindehaus	2001	Obere Hauptstraße 19	55278	Hahnheim	Selzen-Hahnheim-Köngernheim
26953	Gemeindehaus in Köngernheim	Gemeindehaus	1978	Gaustraße 6	55278	Köngernheim	Selzen-Hahnheim-Köngernheim
26948	Gemeindehaus in Selzen	Gemeindehaus mit VW	1695	Kirchstraße 15	55278	Selzen	Selzen-Hahnheim-Köngernheim
26261	Gemeindehaus in Stackeden-Elsheim (Elsheim)	Gemeindehaus mit GB	1841	Schulstraße 10	55271	Stackeden-Elsheim	Stackeden/Elsheim
26960	Gemeindehaus in Uelversheim	Gemeindehaus	1974	Kirchstraße 4	55278	Uelversheim	Uelversheim
26902	Gemeindehaus in Friesenheim	Gemeindehaus	1966	Hauptstraße 25	55278	Friesenheim	Udenheim-Friesenheim
26964	Gemeindehaus in Udenheim	Gemeindehaus mit GB	1841	Schulstraße 1	55278	Udenheim	Udenheim-Friesenheim
26265	Gemeindehaus in Wackernheim	Gemeindehaus mit GB	1800	Neustraße 1	55263	Wackernheim	Wackernheim
26968	Gemeindehaus in Weinolsheim	Gemeindehaus	1843	Gaustraße 8	55278	Weinolsheim	Weinolsheim

2 Gebäude

2.5 Tabelle Pfarrhäuser

Nr.	Bezeichnung	Gebäudeart	Baujahr	Strasse	PLZ	Ort	Kirchengemeinde
26176	Pfarrhaus in Appenheim	Pfarrhaus mit GB	1780	Niedergasse 13	55437	Appenheim	Appenheim
26181	Pfarrhaus in Bingen a. Rhein (Büdesheim)	Pfarrhaus	1964	Dromersheimer Chaussee 1	55411	Bingen am Rhein	Bingen (Christuskirche)
26183	Pfarrhaus I in Bingen a. Rhein	Pfarrhaus mit GB	1910	Kurfürstenstraße 4	55411	Bingen am Rhein	Bingen (Johanneskirche)
26879	Pfarrhaus in Bodenheim	Pfarrhaus	1974	Kirchsteig 21	55294	Bodenheim	Bodenheim-Nackenheim
26888	Pfarrhaus in Dexheim (Abriß geplant)	Pfarrhaus	1968	Schloßstraße 2	55278	Dexheim	Dexheim
26891	Pfarrhaus in Dienheim	Pfarrhaus mit GB	1973	Tulpenstraße 17	55276	Dienheim	Dienheim-Ludwigshöhe
26897	Pfarrhaus in Dolgesheim	Pfarrhaus mit SO	1616/1800	Gaustraße 14	55278	Dolgesheim	Dolgesheim
26191	Pfarrhaus in Engelstadt	Pfarrhaus mit GB	1895	Bubenheimer Straße 2	55270	Engelstadt	Engelstadt
26193	Pfarrhaus in Essenheim	Pfarrhaus	1850	Kirchstraße 5	55270	Essenheim	Essenheim
26198	Pfarrhaus in Gau-Algesheim	Pfarrhaus mit GB	1971	Kirchstraße 38	55435	Gau-Algesheim	Gau-Algesheim-Ockenheim
26202	Pfarrhaus in Gensingen	Pfarrhaus	1835	Kirchgasse 2	55457	Gensingen	Gensingen-Grolsheim
26205	Pfarrhaus in Ingelheim am Rhein	Pfarrhaus mit Versammlungsfl./GB	1964	Schwabenheimer Straße 26	55218	Ingelheim am Rhein	Groß-Winternheim/Schwabenheim
26904	Pfarrhaus in Guntersblum	Pfarrhaus mit GB	1859	Kirchstraße 2	67583	Guntersblum	Guntersblum
26908	Pfarrhaus in Harxheim	Pfarrhaus	1960	Gaustraße 32	55296	Harxheim	Harxheim-Gau-Bischofsheim
26211	Pfarrhaus in Heidesheim	Pfarrhaus mit GB	1910	Bergstraße 5	55262	Heidesheim am Rhein	Heidesheim
26213	Pfarrhaus in Horweiler	Pfarrhaus	1747	Kirchgasse 9	55457	Horweiler	Horweiler/Aspiseim
26221	Pfarrhaus in Ingelheim am Rhein	Pfarrhaus	1670	An der Burgkirche 7	55218	Ingelheim am Rhein	Ingelheim (Burgkirche)
26227	Pfarrhaus in Ingelheim am Rhein	Pfarrhaus	1982	Friedrichstraße 30	55218	Ingelheim am Rhein	Ingelheim (Gustav-Adolf-Kirche)
26232	Pfarrhaus in Ingelheim am Rhein	Pfarrhaus mit GB	1900	Mainzer Straße 70B	55218	Ingelheim am Rhein	Ingelheim (Saalkirche)
26238	Pfarrhaus in Ingelheim am Rhein	Pfarrhaus mit GB	1965	Dietrich-Bonhoeffer-Straße 1	55218	Ingelheim am Rhein	Ingelheim (Versöhnungskirche)
26912	Pfarrhaus mit Nebengebäude (Gemeindebüro) in Mommenheim	Pfarrhaus mit GB	1780/1900	Hindenburgstraße 58	55278	Mommenheim	Mommenheim-Lörzweiler
26248	Pfarrhaus mit Gemeinderaum in Nieder-Olm	Pfarrhaus mit Versammlungsfl./GB	1890/1959	Pariser Straße 44	55268	Nieder-Olm	Nieder-Olm-Sörgenloch
26918	Pfarrhaus (z.Zt. vermietet) in Saulheim/ NiederSaulheim	Pfarrhaus	1830	Neue Pforte 16	55291	Saulheim	Nieder-Saulheim
26926	Pfarrhaus I und Nebengebäude (Scheune) in Nierstein	Pfarrhaus mit SO	1500	Tempelhof 1	55283	Nierstein	Nierstein
26937	Pfarrhaus in Oppenheim	Pfarrhaus	1800	Merianstraße 6	55276	Oppenheim	Oppenheim
26949	Pfarrhaus und Nebengebäude (Remise) in Selzen	Pfarrhaus mit SO/GB	1770	Kirchstraße 1	55278	Selzen	Selzen-Hahnheim-Köngernheim
26259	Pfarrhaus in Stackeden-Elsheim (Stackeden)	Pfarrhaus	1732	Großgasse 10	55271	Stackeden-Elsheim	Stackeden/Elsheim
26961	Pfarrhaus in Uelversheim	Pfarrhaus	1974	Kirchstraße 4	55278	Uelversheim	Uelversheim
26965	Pfarrhaus in Undenheim	Pfarrhaus	1908	Staatsrat-Schwamb-Straße 54	55278	Undenheim	Undenheim-Friesenheim
26266	Pfarrhaus in Wackernheim	Pfarrhaus	1912	Mühlstraße 23	55263	Wackernheim	Wackernheim

*26227: Das Pfarrhaus in der Gustav-Adolf-Kirche wird derzeit fremdgenutzt (Dekanatswohnung)

2 Gebäude

2.5a Tabelle Pfarrhäuser mit Versammlungsfläche

Nr.	Bezeichnung	Gebäudeart	Baujahr	Strasse	PLZ	Ort	Kirchengemeinde
26205	Pfarrhaus in Ingelheim am Rhein	Pfarrhaus mit Versammlungsfl./GB	1964	Schwabenheimer Straße 26	55218	Ingelheim am Rhein	Groß-Winternheim/Schwabenheim
26248	Pfarrhaus mit Gemeinderaum in Nieder-Olm	Pfarrhaus mit Versammlungsfl./GB	1890/1959	Pariser Straße 44	55268	Nieder-Olm	Nieder-Olm-Sörgenloch

2

2.5b Tabelle ehemalige Pfarrhäuser

Nr.	Bezeichnung	Gebäudeart	Baujahr	Strasse	PLZ	Ort	Kirchengemeinde
26887	Gemeindehaus (ehem. Pfarrhaus) in Dexheim	Gemeindehaus mit VW/GB (ehem.PH)	1900	Schloßstraße 2	55278	Dexheim	Dexheim

1

2 Gebäude

2.5c Tabelle Nutzungseinheit Gemeindebüro

Nr.	Bezeichnung	Gebäudeart	Baujahr	Strasse	PLZ	Ort	Kirchengemeinde
26176	Pfarrhaus in Appenheim	Pfarrhaus mit GB	1780	Niedergasse 13	55437	Appenheim	Appenheim
26179	Gemeindehaus in Bingen a. Rhein (Büdesheim)	Gemeindehaus mit GB	1964	Dromersheimer Chaussee 1	55411	Bingen am Rhein	Bingen (Christuskirche)
26183	Pfarrhaus I in Bingen a. Rhein	Pfarrhaus mit GB	1910	Kurfürstenstraße 4	55411	Bingen am Rhein	Bingen (Johanneskirche)
26880	Gemeindehaus in Bodenheim	Gemeindehaus mit GB	1996	Kirchsteig 23	55294	Bodenheim	Bodenheim-Nackenheim
26887	Gemeindehaus (ehem. Pfarrhaus) in Dexheim	Gemeindehaus mit VW/GB (ehem. PH)	1900	Schloßstraße 2	55278	Dexheim	Dexheim
26891	Pfarrhaus in Dienheim	Pfarrhaus mit GB	1973	Tulpenstraße 17	55276	Dienheim	Dienheim-Ludwigshöhe
26898	Gemeindehaus in Dolgesheim	Gemeindehaus mit GB/SO	2006/1850	Gaustraße 12 A	55278	Dolgesheim	Dolgesheim
26191	Pfarrhaus in Engelstadt	Pfarrhaus mit GB	1895	Bubenheimer Straße 2	55270	Engelstadt	Engelstadt
26194	Gemeindehaus in Essenheim	Gemeindehaus mit GB	1920	Kirchstraße 5	55270	Essenheim	Essenheim
26198	Pfarrhaus in Gau-Algesheim	Pfarrhaus mit GB	1971	Kirchstraße 38	55435	Gau-Algesheim	Gau-Algesheim-Ockenheim
26205	Pfarrhaus in Ingelheim am Rhein	Pfarrhaus mit Versammlungsfl./GB	1964	Schwabenheimer Straße 26	55218	Ingelheim am Rhein	Groß-Winternheim/Schwabenheim
26904	Pfarrhaus in Guntersblum	Pfarrhaus mit GB	1859	Kirchstraße 2	67583	Guntersblum	Guntersblum
26211	Pfarrhaus in Heidesheim	Pfarrhaus mit GB	1910	Bergstraße 5	55262	Heidesheim am Rhein	Heidesheim
26222	Gemeindehaus (ehem. Pfarrscheune) in Ingelheim am Rhein	Gemeindebüro	1894	An der Burgkirche 7a	55218	Ingelheim am Rhein	Ingelheim (Burgkirche)
26228	Gemeindehaus, "Paul-Gerhard-Haus" in Ingelheim- Frei-Weinh.	Gemeindehaus mit GB	1982	Friedrichstraße 32	55218	Ingelheim am Rhein	Ingelheim (Gustav-Adolf-Kirche)
26232	Pfarrhaus in Ingelheim am Rhein	Pfarrhaus mit GB	1900	Mainzer Straße 70B	55218	Ingelheim am Rhein	Ingelheim (Saalkirche)
26238	Pfarrhaus in Ingelheim am Rhein	Pfarrhaus mit GB	1965	Dietrich-Bonhoeffer-Straße 1	55218	Ingelheim am Rhein	Ingelheim (Versöhnungskirche)
26243	Gemeindehaus in Jugenheim/Rhh.	Gemeindehaus mit GB	2010	Hintergasse 19	55270	Jugenheim in Rheinhessen	Jugenheim
26912	Pfarrhaus mit Nebengebäude (Gemeindebüro) in Mommenheim	Pfarrhaus mit GB	1780/1900	Hindenburgstraße 58	55278	Mommenheim	Mommenheim-Lörzweiler
26248	Pfarrhaus mit Gemeinderaum in Nieder-Olm	Pfarrhaus mit Versammlungsfl./GB	1890/1959	Pariser Straße 44	55268	Nieder-Olm	Nieder-Olm-Sörge Loch
26919	Gemeindehaus und Gewölbekeller in Saulheim/ NiederSaulheim	Gemeindehaus mit SO/GB/VW	1965	Neue Pforte 16	55291	Saulheim	Nieder-Saulheim
26925	Gemeindehaus in Nierstein	Gemeindehaus mit GB	1900	Mühlgasse 28	55283	Nierstein	Nierstein
26930	Gemeindehaus in Saulheim /Ober-Saulheim	Gemeindehaus mit GB	1852	Untergasse2	55291	Saulheim	Ober-Saulheim
26938	Gemeindebüro in Oppenheim	Gemeindebüro	1800	Merianstraße 6	55276	Oppenheim	Oppenheim
29073	Gemeindebüro	Gemeindebüro	2003	Vordergasse 48	55288	Partenheim	Partenheim
999902	Neubau Gemeindehaus	Gemeindehaus mit GB	2021	Pfarrgasse 2	55288	Partenheim	Partenheim
26949	Pfarrhaus und Nebengebäude (Remise) in Selzen	Pfarrhaus mit SO/GB	1770	Kirchstraße 1	55278	Selzen	Selzen-Hahnheim-Köngernheim
26261	Gemeindehaus in Stackeden-Elsheim (Elsheim)	Gemeindehaus mit GB	1841	Schulstraße 10	55271	Stackeden-Elsheim	Stackeden/Elsheim
26964	Gemeindehaus in Udenheim	Gemeindehaus mit GB	1841	Schulstraße 1	55278	Udenheim	Udenheim-Friesenheim
26265	Gemeindehaus in Wackernheim	Gemeindehaus mit GB	1800	Neustraße 1	55263	Wackernheim	Wackernheim

2 Gebäude

2.6 Tabelle Kindertagesstätten

Nr.	Bezeichnung	Gebäudeart	Gruppen unter 3	Gruppen über 3	Baujahr	Strasse	PLZ	Ort	Kirchengemeinde
26180	Kindergarten in Bingen a. Rhein (Büdesheim)	Kindergarten	1	3	1965	Dromersheimer Chaussee 1	55411	Bingen	Bingen (Christuskirche)
26186	Kindergarten mit Gemeindehaus und Wohnung in Bingen a. Rhein	Gemeindehaus Kindergarten mit VW/WO	1	1	1955/1986	Kurfürstenstraße 9	55411	Bingen	Bingen (Johanneskirche)
26200	Kindergarten in Gensingen	Kindergarten	2	2	1972	Schulstr. 19	55457	Gensingen	Gensingen-Grolsheim
26231	Kindergarten in Ingelheim am Rhein	Kindergarten	1	3	1973	Kurpfalzstraße 6	55218	Ingelheim	Ingelheim (Saalkirche)
26239	Kindergarten in Ingelheim am Rhein	Kindergarten	0	3	1964	Dietrich-Bonhoeffer-Str. 5	55218	Ingelheim	Ingelheim (Versöhnungskirche)
26246	Kindergarten in Nieder-Olm	Kindergarten	0	3	1975	Ernst-Ludwig-Straße 8	55268	Nieder-Olm	Nieder-Olm-Sörngenloch
26923	Kindergarten in Nierstein	Kindergarten	1	4	1972	Langgasse 20	55283	Nierstein	Nierstein
26962	Kindergarten in Uelversheim	Kindergarten	0	2	1967	Kirchstr. 5	55278	Uelversheim	Uelversheim

8

2 Gebäude

2.7 Tabelle Sonstige Gebäude

Nr.	Bezeichnung	Gebäudeart	Baujahr	Strasse	PLZ	Ort	Kirchengemeinde
26185	Mietwohnhaus in Bingen a. Rhein	Wohnen	1920	Kurfürstenstraße 8	55411	Bingen am Rhein	Bingen (Johanneskirche)
26195	Nebengebäude (Garage und Torhaus) in der Pfarrhofreite in Es	Sonstiges	1850	Kirchstraße 5	55270	Essenheim	Essenheim
26219	Mitarbeiterwohnhaus (ehemaliges Küsterhaus) in Ingelheim am	Wohnen	1802	An der Burgkirche 20	55218	Ingelheim am Rhein	Ingelheim (Burgkirche)
28908	Toiletten- und Garderobengebäude	Sonstiges	2004	Karolingerstraße 4	55218	Ingelheim am Rhein	Ingelheim (Saalkirche)
26236	Küster- und Flüchtlingswohnungen in Ingelheim am Rhein	Wohnen	1965	Martin-Luther-Straße 10	55218	Ingelheim am Rhein	Ingelheim (Versöhnungskirche)
26913	Pfarrscheune, Nebengebäude und Gewölbekeller	Sonstiges	1872	Hindenburgstraße 58	55278	Mommenheim	Mommenheim-Lörzweiler
29613	Nebengebäude	Sonstiges	1872	Hindenburgstraße 58	55278	Mommenheim	Mommenheim-Lörzweiler
29614	Gewölbekeller	Sonstiges	k.A.	Hindenburgstraße 58	55278	Mommenheim	Mommenheim-Lörzweiler
999903	Anbau Nebengebäude Kirche	Sonstiges	2021/22	Wörrstädter Straße 5	55291	Saulheim	Ober-Saulheim
28961	Haus Hube mit Dekanatsbüro	Verwaltung	1930	Am Markt 10	55276	Oppenheim	Oppenheim
26933	Ehem. Küsterwohnhaus in Oppenheim (Miethaus)	Wohnen	1887	Katharinenstraße 1	55276	Oppenheim	Oppenheim
29492	Lapidarium in Oppenheim	Sonstiges	k.A.	Merianstraße 12	55276	Oppenheim	Oppenheim
29487	ehem. Stallung (Abstellräume) in Oppenheim	Sonstiges	1800	Merianstraße 6	55276	Oppenheim	Oppenheim
29488	Kellerlabyrinth unter dem Pfarrhaus und Gemeindebüro in Oppenheim	Sonstiges	1689	Merianstraße 6	55276	Oppenheim	Oppenheim
29612	Katharinenladen in Oppenheim	Sonstiges	2006	Merianstraße 6	55276	Oppenheim	Oppenheim
26934	Kantorenhaus in Oppenheim	Wohnen	1950	Zuckerberg 4	55276	Oppenheim	Oppenheim
29476	Toilettenanlage mit Abstellraum	Sonstiges	1970	Gaustraße 8	55278	Weinolsheim	Weinolsheim

3 Kirchengemeinden

3.1 Tabelle Gemeindeglieder

(1|2)

Nr.	Kirchengemeinden	GGL 1980	GGL 1990	GGL 1995	GGL 2000	GGL 2005	GGL 2010	GGL 2015	GGL 2018	GGL 2019	GGL 2020	Gewinne/Verluste	Gewinne/Verluste	Größe (km²)	GGL pro km²
												1990-2020	1990-2020 (%)		
1	Appenheim	780	704	708	747	663	649	608	546	530	524	-180	-26%	6,97	75
2	Bingen (Christuskirche)	2.173	2.341	2.627	2.622	2.776	2.622	2.671	2.545	2.518	2.473	132	6%	20,93	118
3	Bingen (Johanneskirche)	2.800	2.428	2.294	2.251	2.158	2.188	2.026	1.960	1.965	1.941	-487	-20%	14,84	131
4	Bodenheim-Nackenheim	1.955	2.517	2.627	2.776	2.834	2.797	2.791	2.754	2.716	2.659	142	6%	22,03	121
5	Bubenheim	336	387	425	434	455	399	397	365	355	344	-43	-11%	4,40	78
6	Dalheim	647	579	568	586	578	550	455	416	413	411	-168	-29%	6,34	65
7	Dexheim	631	637	694	769	680	647	610	580	567	559	-78	-12%	5,66	99
8	Dienheim-Ludwigshöhe	858	889	927	958	992	974	948	923	864	854	-35	-4%	13,23	65
9	Dolgesheim	660	589	613	606	550	534	474	480	467	468	-121	-21%	6,56	71
10	Eimsheim	435	334	323	317	316	258	242	229	235	228	-106	-32%	4,61	49
11	Engelstadt	554	413	417	431	413	372	338	319	315	304	-109	-26%	7,77	39
12	Essenheim	1.338	1.432	1.421	1.437	1.442	1.444	1.354	1.271	1.255	1.225	-207	-14%	10,51	117
13	Gau-Algesheim-Ockenheim	1.650	1.720	1.840	1.905	1.989	1.987	1.931	1.947	1.895	1.833	113	7%	20,02	92
14	Gensingen-Grolsheim	1.638	1.649	1.665	1.755	1.823	1.858	1.762	1.715	1.681	1.625	-24	-1%	12,64	129
15	Groß-Winternheim/Schwabenheim	1.699	1.687	1.781	1.770	1.686	1.645	1.527	1.419	1.381	1.341	-346	-21%	11,57	116
16	Guntersblum	2.249	2.167	2.258	2.150	1.970	1.923	1.812	1.702	1.697	1.666	-501	-23%	16,69	100
17	Harxheim-Gau-Bischofsheim	1.238	1.389	1.388	1.385	1.269	1.259	1.183	1.228	1.199	1.179	-210	-15%	6,35	186
18	Heidesheim	1.513	1.702	1.695	1.626	1.741	1.739	1.693	1.597	1.543	1.471	-231	-14%	17,62	84
19	Horrweiler/Aspishem	1.170	1.028	998	980	892	793	721	676	660	637	-391	-38%	10,20	62
20	Ingelheim (Burgkirche)	2.946	2.608	2.521	2.293	2.276	2.003	1.801	1.761	1.727	1.700	-908	-35%	20,13	84
21	Ingelheim (Gustav-Adolf-Kirche)	2.007	1.857	1.726	2.042	1.706	1.583	1.394	1.287	1.257	1.243	-614	-33%	10,06	124
22	Ingelheim (Saalkirche)	2.958	2.686	2.790	2.814	2.821	2.600	2.486	2.370	2.322	2.284	-402	-15%	14,66	156
23	Ingelheim (Versöhnungskirche)	2.221	2.202	1.946	1.794	1.620	1.494	1.449	1.276	1.301	1.268	-934	-42%	2,79	454
24	Jugenheim	831	845	852	908	887	806	738	688	673	669	-176	-21%	6,14	109
25	Mommenheim-Lörzweiler	1.397	1.453	1.602	1.682	1.748	1.642	1.506	1.428	1.416	1.385	-68	-5%	13,55	102
26	Nieder-Hilbersheim	354	306	302	324	305	314	305	299	300	297	-9	-3%	4,59	65
27	Nieder-Olm-Sörgenloch	2.600	2.465	2.537	2.425	2.678	2.685	2.638	2.635	2.565	2.546	81	3%	13,62	187
28	Nieder-Saulheim	2.367	2.238	2.180	2.103	2.091	1.969	1.860	1.845	1.825	1.790	-448	-20%	16,13	111
29	Nierstein	3.669	3.140	2.813	2.859	2.719	2.642	2.563	2.484	2.428	2.354	-786	-25%	10,66	221
30	Ober-Hilbersheim	542	494	486	482	467	462	421	390	381	373	-121	-24%	7,38	51
31	Ober-Saulheim	853	1.119	1.042	1.018	978	867	777	716	703	707	-412	-37%	2,80	252
32	Oppenheim	2.910	2.859	2.735	2.622	2.669	2.561	2.536	2.427	2.430	2.341	-518	-18%	7,06	331
33	Partenheim	847	841	927	947	866	831	774	731	723	703	-138	-16%	8,41	84
34	Schwabsburg	950	808	797	796	756	668	590	571	565	551	-257	-32%	8,69	63
35	Selzen-Hahnheim-Köngernheim	1.856	1.800	1.894	1.917	1.871	1.885	1.618	1.526	1.492	1.453	-347	-19%	16,66	87
36	Stadecken/Elsheim	1.927	2.005	2.112	2.111	2.112	2.030	1.923	1.834	1.765	1.736	-269	-13%	14,52	120
37	Uelversheim	677	619	633	594	592	506	423	439	437	415	-204	-33%	7,18	58
38	Undenheim-Friesenheim	1.512	1.294	1.450	1.451	1.495	1.490	1.452	1.388	1.346	1.321	27	2%	13,45	98
39	Vendersheim	230	210	242	281	274	271	250	242	232	217	7	3%	4,16	52

3 Kirchengemeinden

3.1 Tabelle Gemeindeglieder

(2|2)

Nr.	Kirchengemeinden	GGL 1980	GGL 1990	GGL 1995	GGL 2000	GGL 2005	GGL 2010	GGL 2015	GGL 2018	GGL 2019	GGL 2020	Gewinne/Verluste		Größe (km ²)	GGL pro km ²
												1990-2020	1990-2020 (%)		
40	Wackernheim	1.237	1.035	996	960	949	871	753	718	716	636	-399	-39%	5,89	108
41	Weinolsheim	270	303	311	333	320	283	263	256	244	233	-70	-23%	5,93	39
41	Kirchengemeinden	59.485	57.779	58.163	58.261	57.427	55.101	52.063	49.983	49.104	47.964	-9.815	-17%		

3 Kirchengemeinden

3.4 Tabelle Gemeindegliederzahlen pro Pfarrstelle

(1|2)

Nr.	Kirchengemeinden	GGL 2020	Rechnerischer Anteil Pfarrstellen Ist 2020	Rechnerischer Anteil der GGL-Zahl pro Pfarrstelle	Abweichung*	zugehörige Pfarramtliche Verbindung	Nachbarschaft
0	Dekanat Ingelheim-Oppenheim	-	1,5	-	---	Dekanat Ingelheim-Oppenheim (Springer & Altenseelsorge)	---
1	Appenheim	524	0,4	1.194	-19%	Appenheim/Nieder-Hilbersheim/Ober-Hilbersheim	Bingen
2	Bingen (Christuskirche)	2.473	1,5	1.649	12%	Bingen (Christus)	Bingen
3	Bingen (Johanneskirche)	1.941	1,5	1.294	-12%	Bingen (Johannes I+II)	Bingen
4	Bodenheim-Nackenheim	2.659	1,5	1.773	20%	Bodenheim-Nackenheim	Nierstein
5	Bubenheim	344	0,3	1.296	-12%	Engelstadt/Bubenheim	Nieder-Olm
6	Dalheim	411	0,5	822	-44%	Dalheim	Nierstein
7	Dexheim	559	0,5	1.110	-25%	Dexheim/Schwabsburg	Nierstein
8	Dienheim-Ludwigshöhe	854	0,5	1.708	16%	Dienheim	Oppenheim
9	Dolgesheim	468	0,3	1.402	-5%	Dolgesheim/Weinolsheim	Oppenheim
10	Eimsheim	228	0,2	1.286	-13%	Uelversheim/Eimsheim	Oppenheim
11	Engelstadt	304	0,2	1.296	-12%	Engelstadt/Bubenheim	Nieder-Olm
12	Essenheim	1.225	0,5	2.450	66%	Essenheim	Nieder-Olm
13	Gau-Algesheim-Ockenheim	1.833	1,0	1.833	24%	Gau-Algesheim	Bingen
14	Gensingen-Grolsheim	1.625	1,0	1.625	10%	Gensingen-Grolsheim	Bingen
15	Groß-Winternheim/Schwabenheim	1.341	1,0	1.341	-9%	Großwinterheim/Schwabenheim	Ingelheim
16	Guntersblum	1.666	1,0	1.666	13%	Guntersblum	Oppenheim
17	Harxheim-Gau-Bischofsheim	1.179	0,5	2.358	60%	Harxheim-Gau-Bischofsheim	Nierstein
18	Heidesheim	1.471	1,0	1.471	0%	Heidesheim	Ingelheim
19	Horrweiler/Aspishheim	637	0,5	1.274	-14%	Horrweiler/Aspishheim	Bingen
20	Ingelheim (Burgkirche)	1.700	1,0	1.700	15%	Ingelheim (Burg)	Ingelheim
21	Ingelheim (Gustav-Adolf-Kirche)	1.243	1,0	1.243	-16%	Ingelheim (Gustav-Adolf)	Ingelheim
22	Ingelheim (Saalkirche)	2.284	1,0	2.284	55%	Ingelheim (Saal I+II)	Ingelheim
23	Ingelheim (Versöhnungskirche)	1.268	1,0	1.268	-14%	Ingelheim (Versöhnung)	Ingelheim
24	Jugenheim	669	0,5	1.338	-9%	Jugenheim	Nieder-Olm
25	Mommenheim-Lörzweiler	1.385	1,0	1.385	-6%	Mommenheim-Lörzweiler	Nierstein
26	Nieder-Hilbersheim	297	0,2	1.194	-19%	Appenheim/Nieder-Hilbersheim/Ober-Hilbersheim	Bingen
27	Nieder-Olm-Sörgenloch	2.546	1,5	1.697	15%	Nieder-Olm	Nieder-Olm
28	Nieder-Saulheim	1.790	1,0	1.790	21%	Nieder-Saulheim	Nieder-Olm
29	Nierstein	2.354	1,5	1.569	6%	Nierstein (I+II)	Nierstein
30	Ober-Hilbersheim	373	0,3	1.194	-19%	Appenheim/Nieder-Hilbersheim/Ober-Hilbersheim	Bingen
31	Ober-Saulheim	707	0,5	1.414	-4%	Ober-Saulheim	Nieder-Olm
32	Oppenheim	2.341	1,5	1.561	6%	Oppenheim (I+II)	Oppenheim
33	Partenheim	703	0,8	920	-38%	Partenheim/Vendersheim	Nieder-Olm
34	Schwabsburg	551	0,5	1.110	-25%	Dexheim/Schwabsburg	Nierstein
35	Selzen-Hahnheim-Köngernheim	1.453	1,0	1.453	-2%	Selzen-Hahnheim-Köngernheim	Oppenheim
36	Stadecken-Elsheim	1.736	1,0	1.736	18%	Stadecken-Elsheim	Nieder-Olm

3 Kirchengemeinden

3.4 Tabelle Gemeindegliederzahlen pro Pfarrstelle

(2|2)

Nr.	Kirchengemeinden	GGL 2020	Rechnerischer Anteil Pfarrstellen Ist 2020	Rechnerischer Anteil der GGL-Zahl pro Pfarrstelle	Abweichung*	zugehörige Pfarramtliche Verbindung	Nachbarschaft
37	Uelversheim	415	0,3	1.286	-13%	Uelversheim/Eimsheim	Oppenheim
38	Undenheim-Friesenheim	1.321	0,5	2.642	79%	Undenheim/Friesenheim	Oppenheim
39	Vendersheim	217	0,2	920	-38%	Partenheim/Vendersheim	Nieder-Olm
40	Wackernheim	636	0,5	1.272	-14%	Wackernheim	Ingelheim
41	Weinolsheim	233	0,2	1.402	-5%	Dolgesheim/Weinolsheim	Oppenheim
42	Kirchengemeinden	47.964	32,5	1.476			

* Abweichung von der durchschnittlichen Gemeindegliederzahl pro Pfarrstelle im Bezirk in %.

3 Kirchengemeinden

3.4a Tabelle Pfarrstellenplan

Nr.	Pfarramtliche Verbindung	Nachbarschaft	GGL 2020	Pfarrstellen Ist 2020	Pfarrstellen Plan 2025	Gewinn/Verlust	zugehörige Kirchengemeinden
0	Dekanat Ingelheim-Oppenheim (Springer & Altenseelsorge)	---	-	1,50	0,00	-1,50	Dekanat Ingelheim-Oppenheim
1	Appenheim/Nieder-Hilbersheim/Ober-Hilbersheim	Bingen	1.194	1,00	0,50	-0,50	Appenheim, Nieder-Hilbersheim, Ober-Hilbersheim
2	Bingen (Christus)	Bingen	2.473	1,50	1,50	0,00	Bingen (Christuskirche)
3	Bingen (Johannes I+II)	Bingen	1.941	1,50	1,50	0,00	Bingen (Johanneskirche)
4	Gau-Algesheim	Bingen	1.833	1,00	1,00	0,00	Gau-Algesheim-Ockenheim
5	Gensingen-Grolsheim	Bingen	1.625	1,00	1,00	0,00	Gensingen-Grolsheim
6	Horrweiler/Aspishem	Bingen	637	0,50	0,50	0,00	Horrweiler/Aspishem
7	Großwinterheim/Schwabenheim	Ingelheim	1.341	1,00	0,50	-0,50	Groß-Winternheim/Schwabenheim
8	Heidesheim	Ingelheim	1.471	1,00	1,00	0,00	Heidesheim
9	Ingelheim (Burg)	Ingelheim	1.700	1,00	1,00	0,00	Ingelheim (Burgkirche)
10	Ingelheim (Gustav-Adolf)	Ingelheim	1.243	1,00	0,50	-0,50	Ingelheim (Gustav-Adolf-Kirche)
11	Ingelheim (Saal I+II)	Ingelheim	2.284	1,00	1,50	0,50	Ingelheim (Saalkirche)
12	Ingelheim (Versöhnung)	Ingelheim	1.268	1,00	1,00	0,00	Ingelheim (Versöhnungskirche)
13	Wackernheim	Ingelheim	636	0,50	0,50	0,00	Wackernheim
14	Engelstadt/Bubenheim	Nieder-Olm	648	0,50	0,50	0,00	Engelstadt, Bubenheim
15	Essenheim	Nieder-Olm	1.225	0,50	0,50	0,00	Essenheim
16	Jugenheim	Nieder-Olm	669	0,50	0,50	0,00	Jugenheim
17	Nieder-Olm	Nieder-Olm	2.546	1,50	1,50	0,00	Nieder-Olm-Sörgenloch
18	Nieder-Saulheim	Nieder-Olm	1.790	1,00	1,00	0,00	Nieder-Saulheim
19	Ober-Saulheim	Nieder-Olm	707	0,50	0,50	0,00	Ober-Saulheim
20	Partenheim/Vendersheim	Nieder-Olm	920	1,00	0,50	-0,50	Partenheim, Vendersheim
21	Stadecken-Elsheim	Nieder-Olm	1.736	1,00	1,00	0,00	Stadecken/Elsheim
22	Bodenheim-Nackenheim	Nierstein	2.659	1,50	1,50	0,00	Bodenheim-Nackenheim
23	Dalheim	Nierstein	411	0,50	0,00	-0,50	Dalheim
24	Dexheim/Schwabsburg	Nierstein	1.110	1,00	1,00	0,00	Dexheim, Schwabsburg
25	Harxheim-Gau-Bischofsheim	Nierstein	1.179	0,50	0,50	0,00	Harxheim-Gau-Bischofsheim
26	Mommenheim-Lörzweiler	Nierstein	1.385	1,00	1,00	0,00	Mommenheim-Lörzweiler
27	Nierstein (I+II)	Nierstein	2.354	1,50	1,50	0,00	Nierstein
28	Dienheim	Oppenheim	854	0,50	0,50	0,00	Dienheim-Ludwigshöhe
29	Dolgesheim/Weinolsheim	Oppenheim	701	0,50	0,50	0,00	Dolgesheim, Weinolsheim
30	Guntersblum	Oppenheim	1.666	1,00	1,00	0,00	Guntersblum
31	Oppenheim (I+II)	Oppenheim	2.341	1,50	1,50	0,00	Oppenheim
32	Selzen-Hahnheim-Köngernheim	Oppenheim	1.453	1,00	1,00	0,00	Selzen-Hahnheim-Köngernheim
33	Uelversheim/Eimsheim	Oppenheim	643	0,50	0,50	0,00	Uelversheim, Eimsheim
34	Undenheim/Friesenheim	Oppenheim	1.321	0,50	0,50	0,00	Undenheim-Friesenheim
35	Pfarramtliche Verbindung		47.964	32,50	29,00	-3,50	

4 Flächen

4.1 Tabelle Versammlungsflächen und Gottesdiensträume (1|7)

4.1.1 Gebäude ev. Kirchengem. Appenheim - Tabelle B								NRF Nutzungseinheiten (m ²)		
Nr.	Bezeichnung	Gebäudeart	Baujahr	Strasse	PLZ	Ort	Kirchengemeinde	GDR	VR	Summe
26175	Kirche in Appenheim	Kirche	1765	Niedergasse 8	55437	Appenheim	Appenheim	246	-	246
1								246	-	246

* 26177 Gemeindehaus, KG Appenheim: Gebäude wurde verkauft.

4.1.2 Gebäude ev. Kirchengem. Bingen (Christuskirche) - Tabelle B								NRF Nutzungseinheiten (m ²)		
Nr.	Bezeichnung	Gebäudeart	Baujahr	Strasse	PLZ	Ort	Kirchengemeinde	GDR	VR	Summe
26178	Christuskirche in Bingen a. Rhein (Büdesheim)	Kirche	1964	Dromersheimer Chaussee 1	55411	Bingen am Rhein	Bingen (Christuskirche)	386	-	386
26179	Gemeindehaus in Bingen a. Rhein (Büdesheim)	Gemeindehaus mit GB	1964	Dromersheimer Chaussee 1	55411	Bingen am Rhein	Bingen (Christuskirche)	-	165	165
29387	Pfadfinderheim	Gemeindehaus	2000	Dromersheimer Chaussee 1	55411	Bingen am Rhein	Bingen (Christuskirche)	-	40	40
3								386	205	590

4.1.3 Gebäude ev. Kirchengem. Bingen (Johanneskirche) - Tabelle B								NRF Nutzungseinheiten (m ²)		
Nr.	Bezeichnung	Gebäudeart	Baujahr	Strasse	PLZ	Ort	Kirchengemeinde	GDR	VR	Summe
26186	Kindergarten mit Gemeindehaus und Wohnung in Bingen a. Rhein	Gemeindehaus Kindergarten mit VW/WO	1955/1986	Kurfürstenstraße 9	55411	Bingen	Bingen (Johanneskirche)	-	232	232
26182	Kirche in Bingen am Rhein	Kirche	1860	Mainzer Straße 44	55411	Bingen am Rhein	Bingen (Johanneskirche)	309	-	309
2								309	232	541

4.1.4 Gebäude ev. Kirchengem. Bodenheim-Nackenheim - Tabelle B								NRF Nutzungseinheiten (m ²)		
Nr.	Bezeichnung	Gebäudeart	Baujahr	Strasse	PLZ	Ort	Kirchengemeinde	GDR	VR	Summe
26878	Kirche in Bodenheim	Kirche	1888	Kirchsteig 19	55294	Bodenheim	Bodenheim-Nackenheim	145	-	145
26880	Gemeindehaus in Bodenheim	Gemeindehaus mit GB	1996	Kirchsteig 23	55294	Bodenheim	Bodenheim-Nackenheim	-	65	65
26881	Gemeindehaus mit Sakralraum und Mietobjekt	Gemeindehaus mit GDR/WO	1968	In den Haferwiesen 2	55299	Nackenheim	Bodenheim-Nackenheim	104	73	176
3								248	137	385

4.1.5 Gebäude ev. Kirchengem. Bubenheim - Tabelle B								NRF Nutzungseinheiten (m ²)		
Nr.	Bezeichnung	Gebäudeart	Baujahr	Strasse	PLZ	Ort	Kirchengemeinde	GDR	VR	Summe
26188	Kirche in Bubenheim	Kirche	1283	Hauptstraße 52	55270	Bubenheim	Bubenheim	218	-	218
1								218	-	218

4.1.6 Gebäude ev. Kirchengem. Dalheim - Tabelle B								NRF Nutzungseinheiten (m ²)		
Nr.	Bezeichnung	Gebäudeart	Baujahr	Strasse	PLZ	Ort	Kirchengemeinde	GDR	VR	Summe
26882	Kirche mit freistehendem Turm in Dalheim	Kirche	1611	Borgasse 2	55278	Dalheim	Dalheim	239	-	239
999901	Neubau Gemeindehaus	Gemeindehaus	2021	Borgasse 2a	55278	Dalheim	Dalheim	-	40	40
2								239	40	279

4 Flächen

4.1 Tabelle Versammlungsflächen und Gottesdiensträume (2|7)

4.1.7 Gebäude ev. Kirchengem. Dexheim - Tabelle B

Nr.	Bezeichnung	Gebäudeart	Baujahr	Strasse	PLZ	Ort	Kirchengemeinde	NRF Nutzungseinheiten (m ²)		
								GDR	VR	Summe
26887	Gemeindehaus (ehem. Pfarrhaus) in Dexheim	Gemeindehaus mit VW/GB (ehem.PH)	1900	Schloßstraße 2	55278	Dexheim	Dexheim	-	64	64
26886	Kirche in Dexheim	Kirche	1758	Schloßstraße 4	55278	Dexheim	Dexheim	244	-	244
2								244	64	308

4.1.8 Gebäude ev. Kirchengem. Dienheim-Ludwigshöhe - Tabelle B

Nr.	Bezeichnung	Gebäudeart	Baujahr	Strasse	PLZ	Ort	Kirchengemeinde	NRF Nutzungseinheiten (m ²)		
								GDR	VR	Summe
26890	Bonifatiuskirche in Dienheim	Kirche	1757	Am Ehrenmal 5	55276	Dienheim	Dienheim-Ludwigshöhe	261	-	261
26892	Gemeindehaus in Dienheim	Gemeindehaus	1987	Tulpenstraße 19	55276	Dienheim	Dienheim-Ludwigshöhe	-	130	130
2								261	130	391

4.1.9 Gebäude ev. Kirchengem. Dolgesheim - Tabelle B

Nr.	Bezeichnung	Gebäudeart	Baujahr	Strasse	PLZ	Ort	Kirchengemeinde	NRF Nutzungseinheiten (m ²)		
								GDR	VR	Summe
26894	Kirche in Dolgesheim	Kirche	1616	Gaustraße 12	55278	Dolgesheim	Dolgesheim	246	-	246
26896	Jugendhaus in Dolgesheim	Gemeindehaus	1960	Gaustraße 12	55278	Dolgesheim	Dolgesheim	-	30	30
26898	Gemeindehaus in Dolgesheim	Gemeindehaus mit GB/SO	2006/1850	Gaustraße 12 A	55278	Dolgesheim	Dolgesheim	-	61	61
3								246	91	337

4.1.10 Gebäude ev. Kirchengem. Eimsheim - Tabelle B

Nr.	Bezeichnung	Gebäudeart	Baujahr	Strasse	PLZ	Ort	Kirchengemeinde	NRF Nutzungseinheiten (m ²)		
								GDR	VR	Summe
26899	Kirche in Eimsheim	Kirche	1906	Mittelstraße 2	55278	Eimsheim	Eimsheim	321	-	321
26900	Gemeindehaus, Wohnung und Nebengebäude in Eimsheim	Gemeindehaus mit WO/SO	1890/1880	Mittelstraße 4	55278	Eimsheim	Eimsheim	-	62	62
2								321	62	383

4.1.11 Gebäude ev. Kirchengem. Engelstadt - Tabelle B

Nr.	Bezeichnung	Gebäudeart	Baujahr	Strasse	PLZ	Ort	Kirchengemeinde	NRF Nutzungseinheiten (m ²)		
								GDR	VR	Summe
26190	Gemeindehaus mit Garage in Engelstadt	Gemeindehaus	1972	Bubenheimer Straße 2	55270	Engelstadt	Engelstadt	-	71	71
26189	Kirche in Engelstadt	Kirche	1750	Kirchgasse 2	55270	Engelstadt	Engelstadt	162	-	162
2								162	71	233

4.1.12 Gebäude ev. Kirchengem. Essenheim - Tabelle B

Nr.	Bezeichnung	Gebäudeart	Baujahr	Strasse	PLZ	Ort	Kirchengemeinde	NRF Nutzungseinheiten (m ²)		
								GDR	VR	Summe
26192	Kirche in Essenheim	Kirche	1630	Kirchstraße 3	55270	Essenheim	Essenheim	232	-	232
26194	Gemeindehaus in Essenheim	Gemeindehaus mit GB	1920	Kirchstraße 5	55270	Essenheim	Essenheim	-	124	124
2								232	124	356

4 Flächen

4.1 Tabelle Versammlungsflächen und Gottesdiensträume (3|7)

4.1.13 Gebäude ev. Kirchengem. Gau-Algesheim-Ockenheim - Tabelle B								NRF Nutzungseinheiten (m ²)		
Nr.	Bezeichnung	Gebäudeart	Baujahr	Strasse	PLZ	Ort	Kirchengemeinde	GDR	VR	Summe
26196	Kirche in Gau-Algesheim	Kirche	1927	Kirchstraße 3	55435	Gau-Algesheim	Gau-Algesheim-Ockenheim	105	-	105
26197	Gemeindehaus in Gau-Algesheim	Gemeindehaus	1976	Schulstraße 3	55435	Gau-Algesheim	Gau-Algesheim-Ockenheim	-	151	151
2								105	151	255

4.1.14 Gebäude ev. Kirchengem. Gensingen-Grolsheim - Tabelle B								NRF Nutzungseinheiten (m ²)		
Nr.	Bezeichnung	Gebäudeart	Baujahr	Strasse	PLZ	Ort	Kirchengemeinde	GDR	VR	Summe
26201	Gemeindehaus in Gensingen	Gemeindehaus	1900	Kirchgasse 2	55457	Gensingen	Gensingen-Grolsheim	-	124	124
26199	Kirche in Gensingen	Kirche	1748	Kirchgasse 5	55457	Gensingen	Gensingen-Grolsheim	269	-	269
26203	Kirche in Grolsheim	Kirche	1822	Kirchstraße 14	55459	Grolsheim	Gensingen-Grolsheim	177	-	177
3								446	124	570

4.1.15 Gebäude ev. Kirchengem. Groß-Winternheim/Schwabenheim - Tabelle B								NRF Nutzungseinheiten (m ²)		
Nr.	Bezeichnung	Gebäudeart	Baujahr	Strasse	PLZ	Ort	Kirchengemeinde	GDR	VR	Summe
26204	Kirche in Ingelheim am Rhein	Kirche	1888	Schwabenheimer Straße 24	55218	Ingelheim am Rhein	Groß-Winternheim/Schwabenheim	245	-	245
26205	Pfarrhaus in Ingelheim am Rhein	Pfarrhaus mit Versammlungsfl./GB	1964	Schwabenheimer Straße 26	55218	Ingelheim am Rhein	Groß-Winternheim/Schwabenheim	-	23	23
26207	Kirche in Schwabenheim a.d. Selz	Kirche	1844	Marktplatz 1+1a	55270	Schwabenheim an der Selz	Groß-Winternheim/Schwabenheim	289	-	289
26208	Gemeindehaus mit Wohnung in Schwabenheim a.d. Selz	Gemeindehaus mit WO	1861	Schulstraße 2	55270	Schwabenheim an der Selz	Groß-Winternheim/Schwabenheim	-	132	132
4								534	155	689

4.1.16 Gebäude ev. Kirchengem. Guntersblum - Tabelle B								NRF Nutzungseinheiten (m ²)		
Nr.	Bezeichnung	Gebäudeart	Baujahr	Strasse	PLZ	Ort	Kirchengemeinde	GDR	VR	Summe
26905	Gemeindehaus in Guntersblum	Gemeindehaus	1964	Kirchstraße 2	67583	Guntersblum	Guntersblum	-	230	230
26903	Kirche in Guntersblum	Kirche	1102	Marktplatz 6	67583	Guntersblum	Guntersblum	686	-	686
2								686	230	916

4.1.17 Gebäude ev. Kirchengem. Harxheim-Gau-Bischofsheim - Tabelle B								NRF Nutzungseinheiten (m ²)		
Nr.	Bezeichnung	Gebäudeart	Baujahr	Strasse	PLZ	Ort	Kirchengemeinde	GDR	VR	Summe
26909	Gemeindehaus in Harxheim	Gemeindehaus	1960	Bahnhofstraße 11	55296	Harxheim	Harxheim-Gau-Bischofsheim	-	187	187
26907	Kirche in Harxheim	Kirche	1874	Gaustraße 23	55296	Harxheim	Harxheim-Gau-Bischofsheim	209	-	209
2								209	187	396

4.1.18 Gebäude ev. Kirchengem. Heidesheim - Tabelle A								NRF Nutzungseinheiten (m ²)		
Nr.	Bezeichnung	Gebäudeart	Baujahr	Strasse	PLZ	Ort	Kirchengemeinde	GDR	VR	Summe
26209	Gemeindehaus mit Sakralraum in Heidesheim	Gemeindehaus mit GDR	1975	Im Dechand 1	55262	Heidesheim am Rhein	Heidesheim	154	249	403
1								154	249	403

4 Flächen

4.1 Tabelle Versammlungsflächen und Gottesdiensträume (4|7)

4.1.19 Gebäude ev. Kirchengem. Horrweiler/Aspiseim - Tabelle B								NRF Nutzungseinheiten (m ²)		
Nr.	Bezeichnung	Gebäudeart	Baujahr	Strasse	PLZ	Ort	Kirchengemeinde	GDR	VR	Summe
26215	Kirche in Aspiseim	Kirche	1758	Kirchstraße 8	55459	Aspiseim	Horrweiler/Aspiseim	230	-	230
26216	Gemeindehaus in Aspiseim	Gemeindehaus	1995	Wassergasse 5	55459	Aspiseim	Horrweiler/Aspiseim	-	71	71
26212	Kirche in Horrweiler	Kirche	1764	Kirchgasse 11	55457	Horrweiler	Horrweiler/Aspiseim	228	-	228
26214	Gemeindehaus in Horrweiler	Gemeindehaus	1962	Kirchgasse 9a	55457	Horrweiler	Horrweiler/Aspiseim	-	60	60
4								458	131	588

*26213 Pfarrhaus, KG Horrweiler/Aspiseim: soll verkauft werden.

*26214 Gemeindehaus, KG Horrweiler/Aspiseim: soll verkauft werden.

4.1.20 Gebäude ev. Kirchengem. Ingelheim (Burgkirche) - Tabelle B								NRF Nutzungseinheiten (m ²)		
Nr.	Bezeichnung	Gebäudeart	Baujahr	Strasse	PLZ	Ort	Kirchengemeinde	GDR	VR	Summe
26218	Gemeindehaus mit Wohnung der Küsterin in Ingelheim am Rhein	Gemeindehaus mit WO	1850	An der Burgkirche 15	55218	Ingelheim am Rhein	Ingelheim (Burgkirche)	-	129	129
26217	Burgkirche in Ingelheim am Rhein	Kirche	1550	An der Burgkirche 17	55218	Ingelheim am Rhein	Ingelheim (Burgkirche)	504	-	504
26223	Pfadfinderheim "Siegfried-Röder-Heim" in Ingelheim am Rhein	Gemeindehaus	1955	Ringgasse 20	55218	Ingelheim am Rhein	Ingelheim (Burgkirche)	-	54	54
3								504	183	687

4.1.21 Gebäude ev. Kirchengem. Ingelheim (Gustav-Adolf-Kirche) - Tabelle B								NRF Nutzungseinheiten (m ²)		
Nr.	Bezeichnung	Gebäudeart	Baujahr	Strasse	PLZ	Ort	Kirchengemeinde	GDR	VR	Summe
26228	Gemeindehaus, "Paul-Gerhard-Haus" in Ingelheim- Frei-Weinh.	Gemeindehaus mit GB	1982	Friedrichstraße 32	55218	Ingelheim am Rhein	Ingelheim (Gustav-Adolf-Kirche)	-	92	92
26226	Kirche, "Gustav-Adolf-Kirche" in Ingelheim am Rhein	Kirche mit Versammlungsf.	1910	Schubertstraße 1	55218	Ingelheim am Rhein	Ingelheim (Gustav-Adolf-Kirche)	145	47	192
2								145	139	284

4.1.22 Gebäude ev. Kirchengem. Ingelheim (Saalkirche) - Tabelle B								NRF Nutzungseinheiten (m ²)		
Nr.	Bezeichnung	Gebäudeart	Baujahr	Strasse	PLZ	Ort	Kirchengemeinde	GDR	VR	Summe
26230	Gemeindehaus "Johann-Calvin-Haus" in Ingelheim am Rhein	Gemeindehaus mit WO	1956	Binger Straße 13	55218	Ingelheim am Rhein	Ingelheim (Saalkirche)	-	246	246
26229	Saalkirche in Ingelheim am Rhein	Kirche	950	Karolingerstraße 4	55218	Ingelheim am Rhein	Ingelheim (Saalkirche)	556	-	556
2								556	246	803

4.1.23 Gebäude ev. Kirchengem. Ingelheim (Versöhnungskirche) - Tabelle B								NRF Nutzungseinheiten (m ²)		
Nr.	Bezeichnung	Gebäudeart	Baujahr	Strasse	PLZ	Ort	Kirchengemeinde	GDR	VR	Summe
26235	Gemeindehaus in Ingelheim am Rhein	Gemeindehaus	1965	Martin-Luther Straße 8	55218	Ingelheim am Rhein	Ingelheim (Versöhnungskirche)	-	278	278
26234	Kirche und freistehender Kirchturm in Ingelheim am Rhein	Kirche	1965	Martin-Luther-Straße 6-8	55218	Ingelheim am Rhein	Ingelheim (Versöhnungskirche)	341	-	341
2								341	278	618

4.1.24 Gebäude ev. Kirchengem. Jugenheim - Tabelle B								NRF Nutzungseinheiten (m ²)		
Nr.	Bezeichnung	Gebäudeart	Baujahr	Strasse	PLZ	Ort	Kirchengemeinde	GDR	VR	Summe
26243	Gemeindehaus in Jugenheim/Rhh.	Gemeindehaus mit GB	2010	Hintergasse 19	55270	Jugenheim in Rheinhessen	Jugenheim	-	60	60
26241	Kirche in Jugenheim/Rhh.	Kirche	1775	Kirchgasse 8	55270	Jugenheim in Rheinhessen	Jugenheim	607	-	607
2								607	60	667

4 Flächen

4.1 Tabelle Versammlungsflächen und Gottesdiensträume (5|7)

4.1.25 Gebäude ev. Kirchengem. Mommenheim-Lörzweiler - Tabelle B								NRF Nutzungseinheiten (m ²)		
Nr.	Bezeichnung	Gebäudeart	Baujahr	Strasse	PLZ	Ort	Kirchengemeinde	GDR	VR	Summe
26916	Gemeindehaus mit gottesdienstlichem Raum in Lörzweiler	Gemeindehaus mit GDR	1987	Bahnhofstraße 53	55296	Lörzweiler	Mommenheim-Lörzweiler	124	55	179
26911	Kirche in Mommenheim	Kirche	1805	Gaustraße 2	55278	Mommenheim	Mommenheim-Lörzweiler	344	-	344
26915	Gemeindehaus in Mommenheim	Gemeindehaus	1862	Schulstraße 18	55278	Mommenheim	Mommenheim-Lörzweiler	-	206	206
3								468	262	730

4.1.26 Gebäude ev. Kirchengem. Nieder-Hilbersheim - Tabelle B								NRF Nutzungseinheiten (m ²)		
Nr.	Bezeichnung	Gebäudeart	Baujahr	Strasse	PLZ	Ort	Kirchengemeinde	GDR	VR	Summe
26252	Kirche in Nieder-Hilbersheim	Kirche	1614	Hauptstraße 47	55437	Nieder-Hilbersheim	Nieder-Hilbersheim	183	-	183
1								183	-	183

4.1.27 Gebäude ev. Kirchengem. Nieder-Olm-Sörgenloch - Tabelle B								NRF Nutzungseinheiten (m ²)		
Nr.	Bezeichnung	Gebäudeart	Baujahr	Strasse	PLZ	Ort	Kirchengemeinde	GDR	VR	Summe
26247	Gemeindehaus in Nieder-Olm	Gemeindehaus	1975	Ernst-Ludwig-Straße 8	55268	Nieder-Olm	Nieder-Olm-Sörgenloch	-	121	121
26248	Pfarrhaus mit Gemeinderaum in Nieder-Olm	Pfarrhaus mit Versammlungsfl./GB	1890/1959	Pariser Straße 44	55268	Nieder-Olm	Nieder-Olm-Sörgenloch	-	51	51
26245	Kirche in Nieder-Olm	Kirche	1865	Pariser Straße 77	55268	Nieder-Olm	Nieder-Olm-Sörgenloch	148	-	148
3								148	172	320

4.1.28 Gebäude ev. Kirchengem. Nieder-Saulheim - Tabelle B								NRF Nutzungseinheiten (m ²)		
Nr.	Bezeichnung	Gebäudeart	Baujahr	Strasse	PLZ	Ort	Kirchengemeinde	GDR	VR	Summe
26919	Gemeindehaus und Gewölbekeller in Saulheim/ NiederSaulheim	Gemeindehaus mit SO/GB/VW	1965	Neue Pforte 16	55291	Saulheim	Nieder-Saulheim	-	224	224
26917	Kirche in Saulheim/ NiederSaulheim	Kirche	1886	Neue Pforte 2	55291	Saulheim	Nieder-Saulheim	541	-	541
2								541	224	765

4.1.29 Gebäude ev. Kirchengem. Nierstein - Tabelle B								NRF Nutzungseinheiten (m ²)		
Nr.	Bezeichnung	Gebäudeart	Baujahr	Strasse	PLZ	Ort	Kirchengemeinde	GDR	VR	Summe
26925	Gemeindehaus in Nierstein	Gemeindehaus mit GB	1900	Mühlgasse 28	55283	Nierstein	Nierstein	-	73	73
26920	Martinskirche in Nierstein	Kirche	1787	Tempelhof 2	55283	Nierstein	Nierstein	766	-	766
2								766	73	839

4.1.30 Gebäude ev. Kirchengem. Ober-Hilbersheim - Tabelle B								NRF Nutzungseinheiten (m ²)		
Nr.	Bezeichnung	Gebäudeart	Baujahr	Strasse	PLZ	Ort	Kirchengemeinde	GDR	VR	Summe
26254	Gemeindehaus in Ober-Hilbersheim	Gemeindehaus	1995	Friedhofsweg 3	55437	Ober-Hilbersheim	Ober-Hilbersheim	-	58	58
26253	Kirche in Ober-Hilbersheim	Kirche	1884	Obergasse 3	55437	Ober-Hilbersheim	Ober-Hilbersheim	227	-	227
2								227	58	285

4 Flächen

4.1 Tabelle Versammlungsflächen und Gottesdiensträume (6|7)

4.1.31 Gebäude ev. Kirchengem. Ober-Saulheim - Tabelle B								NRF Nutzungseinheiten (m ²)		
Nr.	Bezeichnung	Gebäudeart	Baujahr	Strasse	PLZ	Ort	Kirchengemeinde	GDR	VR	Summe
26930	Gemeindehaus in Saulheim /Ober-Saulheim	Gemeindehaus mit GB	1852	Untergasse2	55291	Saulheim	Ober-Saulheim	-	110	110
26928	Kirche in Saulheim /Ober-Saulheim	Kirche	1809	Wörrstädter Straße 5	55291	Saulheim	Ober-Saulheim	313	-	313
2								313	110	423

*26930 Gemeindehaus mit GB: Nach Fertigstellung des Anbaus an die Kirche wird das Gemeindehaus aus der Zuweisung genommen.

4.1.32 Gebäude ev. Kirchengem. Oppenheim - Tabelle B								NRF Nutzungseinheiten (m ²)		
Nr.	Bezeichnung	Gebäudeart	Baujahr	Strasse	PLZ	Ort	Kirchengemeinde	GDR	VR	Summe
26935	Gemeindehaus mit Erziehungsberatung in Oppenheim	Gemeindehaus mit VW	1971	Am Markt 10a	55276	Oppenheim	Oppenheim	-	405	405
26931	Katharinenkirche in Oppenheim	Kirche mit SO	1460/2000	Merianstraße 12	55276	Oppenheim	Oppenheim	1.787	-	1.787
26932	Michaelskapelle (St. Annakapelle) mit Beinhaus in Oppenheim	Kirche	1500	Merianstraße 12	55276	Oppenheim	Oppenheim	123	-	123
3								1.910	405	2.315

4.1.33 Gebäude ev. Kirchengem. Partenheim - Tabelle B								NRF Nutzungseinheiten (m ²)		
Nr.	Bezeichnung	Gebäudeart	Baujahr	Strasse	PLZ	Ort	Kirchengemeinde	GDR	VR	Summe
26255	Kirche in Partenheim	Kirche	1500	Pfarrgasse 2	55288	Partenheim	Partenheim	275	-	275
999902	Neubau Gemeindehaus	Gemeindehaus mit GB	2021	Pfarrgasse 2	55288	Partenheim	Partenheim	-	65	65
2								275	65	340

4.1.34 Gebäude ev. Kirchengem. Schwabsburg - Tabelle B								NRF Nutzungseinheiten (m ²)		
Nr.	Bezeichnung	Gebäudeart	Baujahr	Strasse	PLZ	Ort	Kirchengemeinde	GDR	VR	Summe
26944	Kirche in Nierstein-Schwabsburg	Kirche	1894	Hauptstraße 72	55283	Nierstein	Schwabsburg	394	-	394
26945	Gemeindehaus mit Weinager, teilvermietet in Nierstein-Schwabsburg	Gemeindehaus mit SO	1963/64	Schloßstraße 21	55283	Nierstein	Schwabsburg	-	277	277
2								394	277	671

4.1.35 Gebäude ev. Kirchengem. Selzen-Hahnheim-Köngernheim - Tabelle B								NRF Nutzungseinheiten (m ²)		
Nr.	Bezeichnung	Gebäudeart	Baujahr	Strasse	PLZ	Ort	Kirchengemeinde	GDR	VR	Summe
26950	Kirche in Hahnheim	Kirche	1835	Obere Hauptstraße 17	55278	Hahnheim	Selzen-Hahnheim-Köngernheim	283	-	283
26951	Gemeindehaus in Hahnheim	Gemeindehaus	2001	Obere Hauptstraße 19	55278	Hahnheim	Selzen-Hahnheim-Köngernheim	-	96	96
26953	Gemeindehaus in Köngernheim	Gemeindehaus	1978	Gaustraße 6	55278	Köngernheim	Selzen-Hahnheim-Köngernheim	-	131	131
26952	Kirche in Köngernheim	Kirche	1526	Kirchgasse 1	55278	Köngernheim	Selzen-Hahnheim-Köngernheim	173	-	173
26947	Kirche in Selzen	Kirche	1741	Kirchstraße 13	55278	Selzen	Selzen-Hahnheim-Köngernheim	262	-	262
26948	Gemeindehaus in Selzen	Gemeindehaus mit VW	1695	Kirchstraße 15	55278	Selzen	Selzen-Hahnheim-Köngernheim	-	144	144
6								717	371	1.088

4.1.36 Gebäude ev. Kirchengem. Stackeden/Elsheim - Tabelle B								NRF Nutzungseinheiten (m ²)		
Nr.	Bezeichnung	Gebäudeart	Baujahr	Strasse	PLZ	Ort	Kirchengemeinde	GDR	VR	Summe
26258	Kirche in Stackeden-Elsheim (Stackeden)	Kirche	1735	Am Kirchenthing 2+4	55271	Stackeden-Elsheim	Stackeden/Elsheim	212	-	212
26261	Gemeindehaus in Stackeden-Elsheim (Elsheim)	Gemeindehaus mit GB	1841	Schulstraße 10	55271	Stackeden-Elsheim	Stackeden/Elsheim	-	161	161
26260	Kirche in Stackeden-Elsheim (Elsheim)	Kirche	1760	Schulstraße 8	55271	Stackeden-Elsheim	Stackeden/Elsheim	199	-	199
3								411	161	572

4 Flächen

4.1 Tabelle Versammlungsflächen und Gottesdiensträume (7|7)

4.1.37 Gebäude ev. Kirchengem. Uelversheim - Tabelle B								NRF Nutzungseinheiten (m ²)		
Nr.	Bezeichnung	Gebäudeart	Baujahr	Strasse	PLZ	Ort	Kirchengemeinde	GDR	VR	Summe
26959	Kirche in Uelversheim	Kirche	1722	Kirchstraße 2	55278	Uelversheim	Uelversheim	244	-	244
26960	Gemeindehaus in Uelversheim	Gemeindehaus	1974	Kirchstraße 4	55278	Uelversheim	Uelversheim	-	84	84
2								244	84	328

4.1.38 Gebäude ev. Kirchengem. Undenheim-Friesenheim - Tabelle B								NRF Nutzungseinheiten (m ²)		
Nr.	Bezeichnung	Gebäudeart	Baujahr	Strasse	PLZ	Ort	Kirchengemeinde	GDR	VR	Summe
26901	Kirche in Friesenheim	Kirche	1886	Hauptstraße 14	55278	Friesenheim	Undenheim-Friesenheim	133	-	133
26902	Gemeindehaus in Friesenheim	Gemeindehaus	1966	Hauptstraße 25	55278	Friesenheim	Undenheim-Friesenheim	-	93	93
26964	Gemeindehaus in Undenheim	Gemeindehaus mit GB	1841	Schulstraße 1	55278	Undenheim	Undenheim-Friesenheim	-	208	208
26963	Kirche in Undenheim	Kirche	1780	Staatsrat-Schwamb-Straße 1	55278	Undenheim	Undenheim-Friesenheim	206	-	206
4								339	301	640

4.1.39 Gebäude ev. Kirchengem. Vendersheim - Tabelle B								NRF Nutzungseinheiten (m ²)		
Nr.	Bezeichnung	Gebäudeart	Baujahr	Strasse	PLZ	Ort	Kirchengemeinde	GDR	VR	Summe
26263	Kirche mit Gemeinderaum unter der Empore	Kirche	1871	Raiffeisenstraße 1	55578	Vendersheim	Vendersheim	163	-	163
1								163	-	163

4.1.40 Gebäude ev. Kirchengem. Wackernheim - Tabelle B								NRF Nutzungseinheiten (m ²)		
Nr.	Bezeichnung	Gebäudeart	Baujahr	Strasse	PLZ	Ort	Kirchengemeinde	GDR	VR	Summe
26264	Kirche in Wackernheim	Kirche	1752	Große Hohl 4	55263	Wackernheim	Wackernheim	194	-	194
26265	Gemeindehaus in Wackernheim	Gemeindehaus mit GB	1800	Neustraße 1	55263	Wackernheim	Wackernheim	-	53	53
2								194	53	246

4.1.41 Gebäude ev. Kirchengem. Weinolsheim - Tabelle B								NRF Nutzungseinheiten (m ²)		
Nr.	Bezeichnung	Gebäudeart	Baujahr	Strasse	PLZ	Ort	Kirchengemeinde	GDR	VR	Summe
26967	Kirche in Weinolsheim	Kirche	1843	Gaustraße 6	55278	Weinolsheim	Weinolsheim	147	-	147
26968	Gemeindehaus in Weinolsheim	Gemeindehaus	1843	Gaustraße 8	55278	Weinolsheim	Weinolsheim	-	153	153
2								147	153	300

Summe								NRF Nutzungseinheiten (m ²)		
Anzahl								GDR	VR	Summe
96								15.296	6.056	21.352

GDR Gottesdiensträume
VR Versammlungsräume

4 Flächen

4.2 Tabelle Höchstwert-Istwert-Vergleich Versammlungsflächen (1|2)

Nr.	Kirchengemeinden	Berechnungsgrundlage		Versammlungsfläche				Bemerkungen
		GGL 2020	Tabelle	Höchstwert (m ²)	IST-Wert (m ²)	Differenz (m ²)	Verhältnis (%)	
1	Appenheim	524	B	40	0	-40	---	Gemeindehaus wurde verkauft
2	Bingen (Christuskirche)	2.473	B	130	205	75	37%	
3	Bingen (Johanneskirche)	1.941	B	130	232	102	44%	
4	Bodenheim-Nackenheim	2.659	B	130	137	7	5%	
5	Bubenheim	344	B	40	0	-40	---	
6	Dalheim	411	B	40	40	0	1%	Neubau Gemeindehaus berücksichtigt
7	Dexheim	559	B	40	64	24	38%	
8	Dienheim-Ludwigshöhe	854	B	60	130	70	54%	
9	Dolgesheim	468	B	40	91	51	56%	
10	Eimsheim	228	B	40	62	22	36%	
11	Engelstadt	304	B	40	71	31	44%	
12	Essenheim	1.225	B	90	124	34	27%	
13	Gau-Algesheim-Ockenheim	1.833	B	130	151	21	14%	
14	Gensingen-Grolsheim	1.625	B	90	124	34	27%	
15	Groß-Winternheim/Schwabenheim	1.341	B	90	155	65	42%	
16	Guntersblum	1.666	B	90	230	140	61%	
17	Harxheim-Gau-Bischofsheim	1.179	B	90	187	97	52%	
18	Heidesheim	1.471	A	170	403	233	58%	
19	Horrweiler/Aspishem	637	B	60	131	71	54%	Gemeindehaus Verkauf geplant
20	Ingelheim (Burgkirche)	1.700	B	90	183	93	51%	
21	Ingelheim (Gustav-Adolf-Kirche)	1.243	B	90	139	49	35%	
22	Ingelheim (Saalkirche)	2.284	B	130	246	116	47%	
23	Ingelheim (Versöhnungskirche)	1.268	B	90	278	188	68%	
24	Jugenheim	669	B	60	60	0	0%	
25	Mommenheim-Lörzweiler	1.385	B	90	262	172	66%	
26	Nieder-Hilbersheim	297	B	40	0	-40	---	
27	Nieder-Olm-Sörgenloch	2.546	B	130	172	42	24%	
28	Nieder-Saulheim	1.790	B	130	224	94	42%	
29	Nierstein	2.354	B	130	73	-57	-79%	
30	Ober-Hilbersheim	373	B	40	58	18	31%	
31	Ober-Saulheim	707	B	60	110	50	46%	Gemeindehaus wird aus Zuweisung genommen nach Fertigst. Nebengebäude Kirche
32	Oppenheim	2.341	B	130	405	275	68%	
33	Partenheim	703	B	60	65	5	8%	Neubau Gemeindehaus berücksichtigt
34	Schwabsburg	551	B	40	277	237	86%	
35	Selzen-Hahnheim-Köngernheim	1.453	B	90	371	281	76%	
36	Stadecken/Elsheim	1.736	B	90	161	71	44%	
37	Uelversheim	415	B	40	84	44	53%	

4 Flächen

4.2 Tabelle Höchstwert-Istwert-Vergleich Versammlungsflächen (2|2)

Nr.	Kirchengemeinden	Berechnungsgrundlage		Versammlungsfläche				Bemerkungen
		GGL 2020	Tabelle	Höchstwert (m ²)	IST-Wert (m ²)	Differenz (m ²)	Verhältnis (%)	
38	Udenheim-Friesenheim	1.321	B	90	301	211	70%	
39	Vendersheim	217	B	40	0	-40	---	
40	Wackernheim	636	B	60	53	-7	-14%	
41	Weinolsheim	233	B	40	153	113	74%	
41	Kirchengemeinden	47.964		3.300	6.210	2.910	47%	

* Kirchengemeinden mit weniger als 5 m² Überhang werden in der Karte mit 0 m² angegeben.

4 Flächen

4.4 Tabelle Gottesdienstraum und Gemeindegliederzahl (1|2)

Nr.	Kirchengemeinden	GGL 2020	Nettoraumfläche NRF Gottesdienstraum		Anmerkungen
			IST-Wert (m²)	m²/GGL	
0	Dekanat Ingelheim-Oppenheim	0	0	---	
1	Appenheim	524	246	0,47	
2	Bingen (Christuskirche)	2.473	386	0,16	
3	Bingen (Johanneskirche)	1.941	309	0,16	
4	Bodenheim-Nackenheim	2.659	248	0,09	
5	Bubenheim	344	218	0,63	
6	Dalheim	411	239	0,58	
7	Dexheim	559	244	0,44	
8	Dienheim-Ludwigshöhe	854	261	0,31	
9	Dolgesheim	468	246	0,53	
10	Eimsheim	228	321	1,41	
11	Engelstadt	304	162	0,53	
12	Essenheim	1.225	232	0,19	
13	Gau-Algesheim-Ockenheim	1.833	105	0,06	
14	Gensingen-Grolsheim	1.625	446	0,27	
15	Groß-Winternheim/Schwabenheim	1.341	534	0,40	
16	Guntersblum	1.666	686	0,41	
17	Harxheim-Gau-Bischofsheim	1.179	209	0,18	
18	Heidesheim	1.471	154	0,10	
19	Hornweiler/Aspishem	637	458	0,72	
20	Ingelheim (Burgkirche)	1.700	504	0,30	
21	Ingelheim (Gustav-Adolf-Kirche)	1.243	145	0,12	
22	Ingelheim (Saalkirche)	2.284	556	0,24	
23	Ingelheim (Versöhnungskirche)	1.268	341	0,27	
24	Jugenheim	669	607	0,91	
25	Mommenheim-Lörzweiler	1.385	468	0,34	
26	Nieder-Hilbersheim	297	183	0,62	
27	Nieder-Olm-Sörgenloch	2.546	148	0,06	
28	Nieder-Saulheim	1.790	541	0,30	
29	Nierstein	2.354	766	0,33	
30	Ober-Hilbersheim	373	227	0,61	
31	Ober-Saulheim	707	313	0,44	
32	Oppenheim	2.341	1.910	0,82	
33	Partenheim	703	275	0,39	
34	Schwabsburg	551	394	0,71	
35	Selzen-Hahnheim-Köngernheim	1.453	717	0,49	
36	Stadecken/Elsheim	1.736	411	0,24	

4 Flächen

4.4 Tabelle Gottesdienstraum und Gemeindegliederzahl (2|2)

Nr. Kirchengemeinden	GGL 2020	Nettoraumfläche NRF Gottesdienstraum		Anmerkungen
		IST-Wert (m ²)	m ² /GGL	
37 Uelversheim	415	244	0,59	
38 Undenheim-Friesenheim	1.321	339	0,26	
39 Vendersheim	217	163	0,75	
40 Wackernheim	636	194	0,30	
41 Weinolsheim	233	147	0,63	
	47.964	15.296	0,32	

4 Flächen

4.5 Tabelle Auslastung Versammlungsflächen (1|2)

Nr.	Kirchengemeinden	Belegung (%)	Belegung extern (%)	Belegung gesamt	Anmerkungen
1	Appenheim	---	---	---	*1
2	Bingen (Christuskirche)	37%	7%	44%	
3	Bingen (Johanneskirche)	45%	11%	56%	
4	Bodenheim-Nackenheim	22%	33%	54%	
5	Bubenheim	---	---	---	keine eigenen Gebäude
6	Dalheim	---	---	---	keine eigenen Gebäude *2
7	Dexheim	44%	0%	44%	
8	Dienheim-Ludwigshöhe	63%	20%	83%	
9	Dolgesheim	---	---	---	*
10	Eimsheim	---	---	---	*
11	Engelstadt	---	---	---	*
12	Essenheim	43%	0%	43%	
13	Gau-Algesheim-Ockenheim	31%	1%	32%	
14	Gensingen-Grolsheim	38%	25%	63%	
15	Groß-Winternheim/Schwabenheim	12%	10%	22%	
16	Guntersblum	34%	33%	67%	
17	Harxheim-Gau-Bischofsheim	41%	48%	89%	
18	Heidesheim	18%	0%	18%	
19	Horrweiler/Aspishheim	12%	10%	22%	
20	Ingelheim (Burgkirche)	88%	11%	100%	
21	Ingelheim (Gustav-Adolf-Kirche)	42%	15%	57%	
22	Ingelheim (Saalkirche)	48%	4%	52%	
23	Ingelheim (Versöhnungskirche)	58%	28%	86%	
24	Jugenheim	---	---	---	*
25	Mommenheim-Lörzweiler	16%	9%	26%	
26	Nieder-Hilbersheim	---	---	---	keine eigenen Gebäude
27	Nieder-Olm-Sörrenloch	82%	18%	100%	
28	Nieder-Saulheim	31%	5%	36%	
29	Nierstein	23%	49%	72%	
30	Ober-Hilbersheim	60%	30%	90%	
31	Ober-Saulheim	---	---	---	*
32	Oppenheim	41%	0%	41%	
33	Partenheim	---	---	---	Versammlungsfl. angemietet
34	Schwabsburg	25%	10%	36%	
35	Selzen-Hahnheim-Köngernheim	17%	6%	23%	
36	Stadecken/Elsheim	---	---	---	*
37	Uelversheim	---	---	---	*
38	Undenheim-Friesenheim	53%	25%	78%	
39	Vendersheim	---	---	---	Gemeindearbeit findet in der Kirche statt

4 Flächen

4.5 Tabelle Auslastung Versammlungsflächen (2|2)

Nr.	Kirchengemeinden	Belegung (%)	Belegung extern (%)	Belegung gesamt	Anmerkungen
40	Wackernheim	31%	1%	32%	
41	Weinolsheim	---	---	---	*
Durchschnittliche Belegung gesamt		36%	16%	52%	

Belegungserhebung nach ausgefüllten Belegungsplänen | Berechnung für gesamte Kirchengemeinde

7 Veranstaltungen pro Woche pro Raum = 100 % Auslastung

Bei angemieteten Gebäuden wird die Auslastung nicht berechnet.

** Keine Belegungspläne eingegangen*

**¹ 26177 Gemeindehaus, KG Appenheim: Gebäude soll verkauft werden, daher kein Belegungsplan mehr eingereicht.*

**² KG Dalheim: Neubau Gemeindehaus zum Zeitpunkt Erfassung noch nicht fertiggestellt.*

4 Flächen

4.7 Tabelle Inhalte Gemeindefarbeit (1|2)

Nr.	Kirchengemeinden	Stunden pro Woche									Anmerkungen
		Veranstaltungen über theologische Fra	Frauen-, Männer-, Altenarbeit	Kirchenmusik	Arbeit mit Kindern und Jugendlichen	weitere Veranstaltungen	Vermietungen	Kindergarten	Stunden pro Woche gesamt	Stunden pro Woche gesamt ohne extern	
Nr.	Name										
0	Dekanat Ingelheim-Oppenheim	-	-	-	-	-	-	-	-	-	-
1	Appenheim	-	-	-	-	-	-	-	-	-	-
2	Bingen (Christuskirche)	-	3,00	10,00	1,75	1,75	2,00	-	18,50	16,50	
3	Bingen (Johanneskirche)	2,25	1,38	6,13	3,50	2,13	8,15	-	23,53	15,38	
4	Bodenheim-Nackenheim	0,25	1,25	5,75	2,25	1,32	30,00	-	40,81	10,81	
5	Bubenheim	-	-	-	-	-	-	-	-	-	
6	Dalheim	-	-	-	-	-	-	-	-	-	
7	Dexheim	0,25	0,23	4,84	1,62	0,75	-	-	7,68	7,68	
8	Dienheim-Ludwigshöhe	0,70	3,25	6,25	6,58	1,71	8,29	-	26,78	18,49	
9	Dolgesheim	-	-	-	-	-	-	-	-	-	*
10	Eimsheim	-	-	-	-	-	-	-	-	-	*
11	Engelstadt	-	-	-	-	-	-	-	-	-	*
12	Essenheim	-	7,25	4,58	-	0,19	-	-	12,02	12,02	
13	Gau-Algesheim-Ockenheim	0,93	3,92	5,37	1,57	2,59	1,12	-	15,50	14,38	
14	Gensingen-Grolsheim	1,38	0,63	8,83	3,50	1,06	0,87	6,00	22,25	15,38	
15	Groß-Winternheim/Schwabenheim	0,50	0,75	2,25	0,92	0,75	6,00	-	11,17	5,17	
16	Guntersblum	0,90	2,25	9,14	1,99	4,17	34,30	0,10	52,86	18,46	
17	Harxheim-Gau-Bischofsheim	0,19	2,50	7,10	1,50	1,61	16,00	-	28,90	12,90	
18	Heidesheim	-	2,00	3,50	-	1,25	-	-	6,75	6,75	
19	Horweiler/Aspishem	-	0,50	0,63	1,50	1,31	10,30	-	14,24	3,94	
20	Ingelheim (Burgkirche)	0,09	3,06	28,01	0,48	5,51	6,40	-	43,55	37,15	
21	Ingelheim (Gustav-Adolf-Kirche)	0,88	1,50	4,67	4,38	7,40	9,71	-	28,55	18,84	
22	Ingelheim (Saalkirche)	-	3,00	3,23	14,49	4,75	2,00	-	27,47	25,47	
23	Ingelheim (Versöhnungskirche)	0,80	1,30	5,17	16,00	12,64	4,00	3,25	43,16	35,91	
24	Jugenheim	-	-	-	-	-	-	-	-	-	*
25	Mommenheim-Lörzweiler	-	2,88	7,50	2,75	10,48	14,75	-	38,36	23,61	
26	Nieder-Hilbersheim	-	-	-	-	-	-	-	-	-	*
27	Nieder-Olm-Sörge Loch	0,48	2,73	30,05	-	4,16	4,43	13,63	55,48	37,42	
28	Nieder-Saulheim	-	6,00	2,50	8,00	1,60	2,77	-	20,87	18,10	
29	Nierstein	1,75	11,10	6,82	2,00	3,17	66,32	0,48	91,63	24,84	
30	Ober-Hilbersheim	-	0,75	4,25	2,00	0,63	5,13	-	12,76	7,63	
31	Ober-Saulheim	-	-	-	-	-	-	-	-	-	*
32	Oppenheim	1,62	2,04	18,65	9,92	8,47	1,12	-	41,81	40,70	

4 Flächen

4.7 Tabelle Inhalte Gemeindearbeit (2|2)

Nr. Kirchengemeinden		Stunden pro Woche									Anmerkungen
Nr.	Name	Veranstaltungen über theologische Fragen	Frauen-, Männer-, Altenarbeit	Kirchenmusik	Arbeit mit Kindern und Jugendlichen	weitere Veranstaltungen	Vermietungen	Kindergarten	Stunden pro Woche gesamt	Stunden pro Woche gesamt ohne extern	
33	Partenheim	-	0,63	3,57	2,00	1,11	0,23	1,00	8,53	7,30	
34	Schwabsburg	0,29	0,63	7,94	2,42	3,32	10,36	-	24,96	14,60	
35	Selzen-Hahnheim-Köngernheim	-	5,31	1,85	4,50	-	9,27	-	20,92	11,65	
36	Stadecken/Elsheim	-	-	-	-	-	-	-	-	-	*
37	Uelversheim	-	-	-	-	-	-	-	-	-	*
38	Undenheim-Friesenheim	0,53	12,08	16,80	6,88	6,61	15,24	-	58,13	42,89	
39	Vendersheim	-	-	0,46	-	1,00	-	-	1,46	1,46	
40	Wackernheim	-	0,50	1,62	1,55	1,32	0,92	-	5,90	4,98	
41	Weinolsheim	-	-	-	-	-	-	-	-	-	*
Durchschnittliche Belegung gesamt		14	82	217	104	93	270	24	805	510	

Gemeindearbeit Kategorien:
(angemietete Räume sind berücksichtigt)

Veranstaltungen über theologische Fragen

Vermietungen (extern)

Frauen-, Männer-, Altenarbeit

Kindergarten (extern)

Kirchenmusik

* Keine Belegungspläne eingegangen

Arbeit mit Kindern und Jugendlichen

weitere Veranstaltungen

5 Kosten

5.1 Tabelle Bruttogrundfläche (1|2)

Nr.	Kirchengemeinden	BGF gesamt (m ²)	BGF Kirche (m ²)	BGF Gemeinde- haus (m ²)	BGF Pfarrhaus (m ²)	BGF Gemeinde- büro (m ²)	BGF Kita (m ²)	BGF Wohnen (m ²)	BGF Verwaltung (m ²)	BGF Sonstiges (m ²)
0	Dekanat Ingelheim-Oppenheim	-	-	-	-	-	-	-	-	-
1	Appenheim	1.030	536	-	494	-	-	-	-	-
2	Bingen (Christuskirche)	2.038	542	435	319	-	742	-	-	-
3	Bingen (Johanneskirche)	3.237	827	1.196	568	-	-	646	-	-
4	Bodenheim-Nackenheim	1.290	316	599	375	-	-	-	-	-
5	Bubenheim	349	349	-	-	-	-	-	-	-
6	Dalheim	523	414	109	-	-	-	-	-	-
7	Dexheim	1.297	417	441	439	-	-	-	-	-
8	Dienheim-Ludwigshöhe	1.081	500	308	272	-	-	-	-	-
9	Dolgesheim	1.192	408	274	511	-	-	-	-	-
10	Eimsheim	889	523	366	-	-	-	-	-	-
11	Engelstadt	1.139	418	165	556	-	-	-	-	-
12	Essenheim	1.447	577	360	503	-	-	-	-	8
13	Gau-Algesheim-Ockenheim	1.340	483	373	485	-	-	-	-	-
14	Gensingen-Grolsheim	2.153	881	277	468	-	526	-	-	-
15	Groß-Winternheim/Schwabenheim	2.383	1.250	609	524	-	-	-	-	-
16	Guntersblum	2.078	1.108	444	526	-	-	-	-	-
17	Harxheim-Gau-Bischofsheim	1.360	474	371	515	-	-	-	-	-
18	Heidesheim	1.180	-	789	391	-	-	-	-	-
19	Horrweiler/Aspishem	1.790	902	546	342	-	-	-	-	-
20	Ingelheim (Burgkirche)	2.932	1.265	753	441	188	-	285	-	-
21	Ingelheim (Gustav-Adolf-Kirche)	1.264	557	351	356	-	-	-	-	-
22	Ingelheim (Saalkirche)	3.479	1.088	800	694	-	773	-	-	123
23	Ingelheim (Versöhnungskirche)	2.203	469	555	430	-	457	291	-	-
24	Jugenheim	1.308	1.108	201	-	-	-	-	-	-
25	Mommenheim-Lörzweiler	2.350	489	760	493	-	-	-	-	608
26	Nieder-Hilbersheim	316	316	-	-	-	-	-	-	-
27	Nieder-Olm-Sörgenloch	1.601	311	231	560	-	498	-	-	-
28	Nieder-Saulheim	1.935	906	637	392	-	-	-	-	-
29	Nierstein	3.155	1.212	328	773	-	841	-	-	-
30	Ober-Hilbersheim	751	631	120	-	-	-	-	-	-
31	Ober-Saulheim	1.150	612	468	-	-	-	-	-	70
32	Oppenheim	7.346	3.769	1.106	661	114	-	476	697	522
33	Partenheim	922	660	172	-	90	-	-	-	-
34	Schwabsburg	1.569	694	874	-	-	-	-	-	-
35	Selzen-Hahnheim-Köngernheim	2.831	1.245	935	651	-	-	-	-	-
36	Stadecken/Elsheim	1.676	695	450	531	-	-	-	-	-

5 Kosten

5.1 Tabelle Bruttogrundfläche (2|2)

Nr.	Kirchengemeinden	BGF gesamt (m ²)	BGF Kirche (m ²)	BGF Gemeinde- haus (m ²)	BGF Pfarrhaus (m ²)	BGF Gemeinde- büro (m ²)	BGF Kita (m ²)	BGF Wohnen (m ²)	BGF Verwaltung (m ²)	BGF Sonstiges (m ²)
37	Uelversheim	1.505	376	353	377	-	399	-	-	-
38	Undenheim-Friesenheim	2.203	620	927	657	-	-	-	-	-
39	Vendersheim	255	255	-	-	-	-	-	-	-
40	Wackernheim	1.146	294	391	461	-	-	-	-	-
41	Weinolsheim	570	186	348	-	-	-	-	-	35
42	Kirchengemeinden	70.263	28.684	18.423	14.765	391	4.238	1.698	697	1.367

5 Kosten

5.2 Tabelle Rechnerischer Rücklagesoll in 1.000 € (1|2)

Nr.	Kirchengemeinden	Gesamt			Kirche			Gemeindehaus			Pfarrhaus			Gemeindebüro			Kita			Wohnen			Verwaltung			Sonstiges			
		ZW	RL	NHK	ZW	RL	NHK	ZW	RL	NHK	ZW	RL	NHK	ZW	RL	NHK	ZW	RL	NHK	ZW	RL	NHK	ZW	RL	NHK	ZW	RL	NHK	
0	Dekanat Ingelheim-Oppenheim	-	-	-	-	-	-	-	-	-	-	-	-	-	-	-	-	-	-	-	-	-	-	-	-	-	-	-	
1	Appenheim	656	1.260	1.916	436	883	1.319	-	-	-	220	377	597	-	-	-	-	-	-	-	-	-	-	-	-	-	-	-	
2	Bingen (Christuskirche)	2.166	2.266	4.432	615	695	1.310	358	498	856	186	186	371	-	-	-	1.008	887	1.895	-	-	-	-	-	-	-	-	-	-
3	Bingen (Johanneskirche)	2.540	3.152	5.691	973	1.064	2.037	912	1.324	2.236	274	399	674	-	-	-	-	-	-	380	365	745	-	-	-	-	-	-	-
4	Bodenheim-Nackenheim	1.127	1.370	2.497	296	474	770	586	730	1.316	245	167	412	-	-	-	-	-	-	-	-	-	-	-	-	-	-	-	-
5	Bubenheim	503	340	842	503	340	842	-	-	-	-	-	-	-	-	-	-	-	-	-	-	-	-	-	-	-	-	-	-
6	Dalheim	524	461	986	524	461	986	-	-	-	-	-	-	-	-	-	-	-	-	-	-	-	-	-	-	-	-	-	-
7	Dexheim	755	1.247	2.003	361	666	1.026	209	304	513	185	278	463	-	-	-	-	-	-	-	-	-	-	-	-	-	-	-	-
8	Dienheim-Ludwigshöhe	895	1.385	2.280	447	738	1.185	290	381	671	158	266	424	-	-	-	-	-	-	-	-	-	-	-	-	-	-	-	-
9	Dolgesheim	849	1.234	2.083	375	640	1.014	235	296	530	240	299	539	-	-	-	-	-	-	-	-	-	-	-	-	-	-	-	-
10	Eimsheim	576	992	1.567	431	743	1.174	145	249	394	-	-	-	-	-	-	-	-	-	-	-	-	-	-	-	-	-	-	-
11	Engelstadt	897	1.047	1.944	553	476	1.029	114	214	328	230	357	587	-	-	-	-	-	-	-	-	-	-	-	-	-	-	-	-
12	Essenheim	1.350	1.346	2.696	647	677	1.324	254	426	680	447	240	687	-	-	-	-	-	-	-	-	-	-	-	-	-	2	2	4
13	Gau-Algesheim-Ockenheim	1.041	1.387	2.428	388	709	1.097	459	361	820	194	318	511	-	-	-	-	-	-	-	-	-	-	-	-	-	-	-	-
14	Gensingen-Grolsheim	1.765	2.138	3.904	667	1.217	1.884	214	139	352	318	256	574	-	-	-	567	527	1.094	-	-	-	-	-	-	-	-	-	-
15	Groß-Winternheim/Schwabenheim	1.891	2.832	4.723	1.080	1.963	3.042	434	694	1.128	377	176	553	-	-	-	-	-	-	-	-	-	-	-	-	-	-	-	-
16	Guntersblum	1.934	2.162	4.095	874	1.572	2.446	795	210	1.005	265	380	645	-	-	-	-	-	-	-	-	-	-	-	-	-	-	-	-
17	Harxheim-Gau-Bischofsheim	962	1.523	2.485	412	711	1.122	333	481	814	218	331	549	-	-	-	-	-	-	-	-	-	-	-	-	-	-	-	-
18	Heidesheim	1.554	694	2.249	-	-	-	1.367	420	1.787	187	274	462	-	-	-	-	-	-	-	-	-	-	-	-	-	-	-	-
19	Horrweiler/Aspishem	1.499	2.315	3.814	781	1.428	2.209	501	725	1.226	217	162	378	-	-	-	-	-	-	-	-	-	-	-	-	-	-	-	-
20	Ingelheim (Burgkirche)	2.509	2.824	5.333	1.199	1.916	3.115	586	400	985	443	108	551	145	175	320	-	-	-	137	225	362	-	-	-	-	-	-	-
21	Ingelheim (Gustav-Adolf-Kirche)	981	1.363	2.344	473	767	1.240	270	453	723	238	143	381	-	-	-	-	-	-	-	-	-	-	-	-	-	-	-	-
22	Ingelheim (Saalkirche)	2.960	3.225	6.186	1.247	1.432	2.678	314	560	874	474	264	739	-	-	-	811	828	1.639	-	-	-	-	-	-	113	141	255	
23	Ingelheim (Versöhnungskirche)	2.120	1.917	4.037	375	671	1.046	998	258	1.256	217	279	496	-	-	-	410	529	939	120	179	300	-	-	-	-	-	-	-
24	Jugenheim	1.405	1.817	3.222	972	1.730	2.701	433	87	521	-	-	-	-	-	-	-	-	-	-	-	-	-	-	-	-	-	-	-
25	Mommenheim-Lörzweiler	1.325	2.074	3.398	390	701	1.091	575	900	1.475	240	362	602	-	-	-	-	-	-	-	-	-	-	-	119	111	230		
26	Nieder-Hilbersheim	242	484	726	242	484	726	-	-	-	-	-	-	-	-	-	-	-	-	-	-	-	-	-	-	-	-	-	-
27	Nieder-Olm-Sörrenloch	1.273	1.531	2.804	238	456	694	277	247	524	305	305	610	-	-	-	453	523	977	-	-	-	-	-	-	-	-	-	-
28	Nieder-Saulheim	1.903	1.954	3.857	1.195	972	2.167	491	699	1.190	217	283	500	-	-	-	-	-	-	-	-	-	-	-	-	-	-	-	-
29	Nierstein	2.368	3.589	5.957	965	1.843	2.808	292	409	701	281	387	668	-	-	-	829	950	1.779	-	-	-	-	-	-	-	-	-	-
30	Ober-Hilbersheim	934	887	1.821	814	740	1.554	120	147	268	-	-	-	-	-	-	-	-	-	-	-	-	-	-	-	-	-	-	-
31	Ober-Saulheim	1.261	1.212	2.473	884	608	1.491	377	605	982	-	-	-	-	-	-	-	-	-	-	-	-	-	-	-	-	-	-	-
32	Oppenheim	5.917	9.265	15.182	3.760	6.495	10.255	912	1.402	2.314	267	473	740	34	57	90	-	-	-	411	127	538	394	511	905	139	200	339	
33	Partenheim	674	1.268	1.943	628	1.211	1.839	-	-	-	-	-	-	47	57	104	-	-	-	-	-	-	-	-	-	-	-	-	-
34	Schwabsburg	1.333	1.840	3.173	636	992	1.628	697	849	1.546	-	-	-	-	-	-	-	-	-	-	-	-	-	-	-	-	-	-	-
35	Selzen-Hahnheim-Köngernheim	2.273	3.409	5.682	1.139	1.830	2.969	830	1.170	2.000	303	410	712	-	-	-	-	-	-	-	-	-	-	-	-	-	-	-	-
36	Stadecken/Elsheim	1.117	1.559	2.675	568	1.047	1.615	272	261	534	276	250	526	-	-	-	-	-	-	-	-	-	-	-	-	-	-	-	-

5 Kosten

5.2 Tabelle Rechnerischer Rücklagesoll in 1.000€ (2|2)

Nr.	Kirchengemeinden	Gesamt			Kirche			Gemeindehaus			Pfarrhaus			Gemeindebüro			Kita			Wohnen			Verwaltung			Sonstiges		
		ZW	RL	NHK	ZW	RL	NHK	ZW	RL	NHK	ZW	RL	NHK	ZW	RL	NHK	ZW	RL	NHK	ZW	RL	NHK	ZW	RL	NHK	ZW	RL	NHK
37	Uelversheim	1.402	1.545	2.947	544	429	973	255	453	709	165	249	414	-	-	-	438	413	851	-	-	-	-	-	-	-	-	-
38	Undenheim-Friesenheim	1.465	2.412	3.876	529	920	1.449	642	1.086	1.727	294	407	700	-	-	-	-	-	-	-	-	-	-	-	-	-	-	
39	Vendersheim	338	272	610	338	272	610	-	-	-	-	-	-	-	-	-	-	-	-	-	-	-	-	-	-	-	-	
40	Wackernheim	692	1.066	1.757	259	464	723	184	293	477	248	309	557	-	-	-	-	-	-	-	-	-	-	-	-	-	-	
41	Weinolsheim	405	691	1.096	171	274	446	224	398	623	-	-	-	-	-	-	-	-	-	-	-	-	-	-	-	9	18	27
42	Kirchengemeinden	58.381	75.355	133.735	27.926	41.709	69.635	15.957	18.127	34.084	7.930	8.694	16.624	225	289	514	4.517	4.657	9.173	1.049	896	1.945	394	511	905	383	473	855

ZW = Zeitwert (inkl. Außenanlage) in 1.000€

RL = Sollrücklagen in 1.000€

NHK = indexierte Normalherstellungskosten (inkl. Außenanlage) in 1.000€

* Kosten für Neubauten in Dalheim, Partenheim und Ober-Saulheim noch nicht eingestellt.

5 Kosten

5.3 Tabelle Jährliche Kosten in €

(1|2)

Nr.	Kirchengemeinden	Gesamt			Kirche			Gemeindehaus			Pfarrhaus			Gemeindebüro			Kita			Wohnen			Verwaltung			Sonstiges		
		Summe	SERL	LIH	Summe	SERL	LIH	Summe	SERL	LIH	Summe	SERL	LIH	Summe	SERL	LIH	Summe	SERL	LIH	Summe	SERL	LIH	Summe	SERL	LIH	Summe	SERL	LIH
0	Dekanat Ingelheim-Oppenheim	-	-	-	-	-	-	-	-	-	-	-	-	-	-	-	-	-	-	-	-	-	-	-	-	-	-	-
1	Appenheim	41.306	19.160	22.146	26.377	13.189	13.189	-	-	-	14.929	5.971	8.957	-	-	-	-	-	-	-	-	-	-	-	-	-	-	-
2	Bingen (Christuskirche)	123.212	44.325	78.887	26.200	13.100	13.100	21.401	8.560	12.840	9.286	3.714	5.572	-	-	-	66.325	18.950	47.375	-	-	-	-	-	-	-	-	-
3	Bingen (Johanneskirche)	132.104	56.915	75.189	40.731	20.365	20.365	55.901	22.360	33.540	16.838	6.735	10.103	-	-	-	-	-	-	18.635	7.454	11.181	-	-	-	-	-	-
4	Bodenheim-Nackenheim	58.580	24.972	33.608	15.399	7.699	7.699	32.892	13.157	19.735	10.290	4.116	6.174	-	-	-	-	-	-	-	-	-	-	-	-	-	-	-
5	Bubenheim	16.847	8.423	8.423	16.847	8.423	8.423	-	-	-	-	-	-	-	-	-	-	-	-	-	-	-	-	-	-	-	-	-
6	Dalheim	19.710	9.855	9.855	19.710	9.855	9.855	-	-	-	-	-	-	-	-	-	-	-	-	-	-	-	-	-	-	-	-	-
7	Dexheim	44.939	20.029	24.911	20.529	10.265	10.265	12.822	5.129	7.693	11.587	4.635	6.952	-	-	-	-	-	-	-	-	-	-	-	-	-	-	-
8	Dienheim-Ludwigshöhe	51.067	22.796	28.270	23.696	11.848	11.848	16.763	6.705	10.058	10.607	4.243	6.364	-	-	-	-	-	-	-	-	-	-	-	-	-	-	-
9	Dolgesheim	47.012	20.833	26.179	20.283	10.141	10.141	13.259	5.304	7.955	13.471	5.388	8.082	-	-	-	-	-	-	-	-	-	-	-	-	-	-	-
10	Eimsheim	33.318	15.674	17.644	23.472	11.736	11.736	9.846	3.939	5.908	-	-	-	-	-	-	-	-	-	-	-	-	-	-	-	-	-	-
11	Engelstadt	43.453	19.439	24.014	20.576	10.288	10.288	8.208	3.283	4.925	14.669	5.868	8.802	-	-	-	-	-	-	-	-	-	-	-	-	-	-	-
12	Essenheim	60.772	26.958	33.814	26.487	13.244	13.244	17.001	6.800	10.201	17.185	6.874	10.311	-	-	-	-	-	-	-	-	-	-	-	-	99	40	60
13	Gau-Algesheim-Ockenheim	55.224	24.284	30.940	21.947	10.973	10.973	20.494	8.198	12.296	12.784	5.113	7.670	-	-	-	-	-	-	-	-	-	-	-	-	-	-	-
14	Gensingen-Grolsheim	99.106	39.036	60.070	37.679	18.839	18.839	8.810	3.524	5.286	14.343	5.737	8.606	-	-	-	38.275	10.936	27.339	-	-	-	-	-	-	-	-	-
15	Groß-Winternheim/Schwabenheim	102.860	47.229	55.631	60.848	30.424	30.424	28.190	11.276	16.914	13.822	5.529	8.293	-	-	-	-	-	-	-	-	-	-	-	-	-	-	-
16	Guntersblum	90.157	40.954	49.203	48.913	24.457	24.457	25.130	10.052	15.078	16.113	6.445	9.668	-	-	-	-	-	-	-	-	-	-	-	-	-	-	-
17	Harxheim-Gau-Bischofsheim	56.519	24.852	31.667	22.445	11.223	11.223	20.347	8.139	12.208	13.727	5.491	8.236	-	-	-	-	-	-	-	-	-	-	-	-	-	-	-
18	Heidesheim	56.213	22.485	33.728	-	-	-	44.671	17.868	26.802	11.542	4.617	6.925	-	-	-	-	-	-	-	-	-	-	-	-	-	-	-
19	Horrweiler/Aspishem	84.299	38.137	46.162	44.176	22.088	22.088	30.662	12.265	18.397	9.461	3.784	5.676	-	-	-	-	-	-	-	-	-	-	-	-	-	-	-
20	Ingelheim (Burgkirche)	117.760	53.334	64.426	62.300	31.150	31.150	24.636	9.855	14.782	13.775	5.510	8.265	7.996	3.198	4.797	-	-	-	9.053	3.621	5.432	-	-	-	-	-	-
21	Ingelheim (Gustav-Adolf-Kirche)	52.410	23.444	28.966	24.804	12.402	12.402	18.081	7.232	10.849	9.525	3.810	5.715	-	-	-	-	-	-	-	-	-	-	-	-	-	-	-
22	Ingelheim (Saalkirche)	157.643	61.856	95.787	53.567	26.784	26.784	21.862	8.745	13.117	18.466	7.386	11.080	-	-	-	57.382	16.395	40.987	-	-	-	-	-	-	6.366	2.546	3.820
23	Ingelheim (Versöhnungskirche)	105.085	40.372	64.714	20.927	10.463	10.463	31.407	12.563	18.844	12.406	4.962	7.444	-	-	-	32.857	9.388	23.470	7.488	2.995	4.493	-	-	-	-	-	-
24	Jugenheim	67.042	32.220	34.822	54.029	27.014	27.014	13.013	5.205	7.808	-	-	-	-	-	-	-	-	-	-	-	-	-	-	-	-	-	-
25	Mommenheim-Lörzweiler	79.502	33.982	45.520	21.811	10.905	10.905	36.867	14.747	22.120	15.062	6.025	9.037	-	-	-	-	-	-	-	-	-	-	-	-	5.762	2.305	3.457
26	Nieder-Hilbersheim	14.518	7.259	7.259	14.518	7.259	7.259	-	-	-	-	-	-	-	-	-	-	-	-	-	-	-	-	-	-	-	-	-
27	Nieder-Olm-Sörrenloch	76.407	28.044	48.363	13.882	6.941	6.941	13.090	5.236	7.854	15.248	6.099	9.149	-	-	-	34.186	9.767	24.419	-	-	-	-	-	-	-	-	-
28	Nieder-Saulheim	85.589	38.569	47.020	43.332	21.666	21.666	29.755	11.902	17.853	12.502	5.001	7.501	-	-	-	-	-	-	-	-	-	-	-	-	-	-	-
29	Nierstein	152.666	59.565	93.101	56.158	28.079	28.079	17.525	7.010	10.515	16.709	6.684	10.026	-	-	-	62.274	17.792	44.481	-	-	-	-	-	-	-	-	-
30	Ober-Hilbersheim	37.762	18.212	19.550	31.071	15.536	15.536	6.691	2.676	4.014	-	-	-	-	-	-	-	-	-	-	-	-	-	-	-	-	-	-
31	Ober-Saulheim	54.365	24.729	29.637	29.825	14.913	14.913	24.540	9.816	14.724	-	-	-	-	-	-	-	-	-	-	-	-	-	-	-	-	-	-
32	Oppenheim	328.272	151.819	176.453	205.098	102.549	102.549	57.859	23.143	34.715	18.502	7.401	11.101	2.262	905	1.357	-	-	-	13.447	5.379	8.068	22.625	9.050	13.575	8.479	3.392	5.087
33	Partenheim	39.371	19.427	19.945	36.781	18.391	18.391	-	-	-	-	-	-	2.590	1.036	1.554	-	-	-	-	-	-	-	-	-	-	-	-
34	Schwabsburg	71.198	31.735	39.463	32.555	16.277	16.277	38.643	15.457	23.186	-	-	-	-	-	-	-	-	-	-	-	-	-	-	-	-	-	-
35	Selzen-Hahnheim-Köngernheim	127.199	56.818	70.381	59.387	29.693	29.693	50.005	20.002	30.003	17.808	7.123	10.685	-	-	-	-	-	-	-	-	-	-	-	-	-	-	-
36	Stadecken/Elsheim	58.804	26.752	32.052	32.306	16.153	16.153	13.342	5.337	8.005	13.156	5.262	7.894	-	-	-	-	-	-	-	-	-	-	-	-	-	-	-

5 Kosten

5.3 Tabelle Jährliche Kosten in €

(2|2)

Nr.	Kirchengemeinden	Gesamt			Kirche			Gemeindehaus			Pfarrhaus			Gemeindebüro			Kita			Wohnen			Verwaltung			Sonstiges		
		Summe	SERL	LIH	Summe	SERL	LIH	Summe	SERL	LIH	Summe	SERL	LIH	Summe	SERL	LIH	Summe	SERL	LIH	Summe	SERL	LIH	Summe	SERL	LIH	Summe	SERL	LIH
37	Uelversheim	77.302	29.465	47.836	19.466	9.733	9.733	17.717	7.087	10.630	10.350	4.140	6.210	-	-	-	29.769	8.505	21.263	-	-	-	-	-	-	-	-	-
38	Uندنheim-Friesenheim	89.668	38.765	50.903	28.978	14.489	14.489	43.180	17.272	25.908	17.509	7.004	10.505	-	-	-	-	-	-	-	-	-	-	-	-	-	-	
39	Vendersheim	12.207	6.104	6.104	12.207	6.104	6.104	-	-	-	-	-	-	-	-	-	-	-	-	-	-	-	-	-	-	-	-	
40	Wackernheim	40.317	17.573	22.744	14.463	7.232	7.232	11.926	4.770	7.155	13.929	5.571	8.357	-	-	-	-	-	-	-	-	-	-	-	-	-	-	
41	Weinolsheim	25.160	10.956	14.204	8.918	4.459	4.459	15.566	6.226	9.339	-	-	-	-	-	-	-	-	-	-	-	-	-	-	-	675	270	405
42	Kirchengemeinden	3.086.943	1.337.353	1.749.589	1.392.697	696.349	696.349	852.101	340.840	511.260	415.600	166.240	249.360	12.848	5.139	7.709	321.067	91.734	229.334	48.622	19.449	29.173	22.625	9.050	13.575	21.382	8.553	12.829

SER = Substanzerhaltungsrücklage (1% NHK p.A. für alle Gebäudetypen)

LIH = laufende Instandhaltungskosten (% NHK p.A. pro Gebäudetyp: Kirche 1,0%, Gemeindehaus 1,5%, Pfarrhaus 1,5%, Gemeindebüro 1,5%, Kita 2,5%, Wohnen 1,5%, Verwaltung 1,5%, Sonstiges 1,5%)

* Kosten für Neubauten in Dalheim, Partenheim und Ober-Saulheim noch nicht eingestellt.

6 Demografie

6.1 Tabelle Städte und Gemeinden

Nr. Verbandsgemeinde	Städte und Gemeinden
1 ---	Bingen am Rhein
2 Bodenheim	Bodenheim
3 Bodenheim	Gau-Bischofsheim
4 Bodenheim	Harxheim
5 Bodenheim	Lörzweiler
6 Bodenheim	Nackenheim
7 Gau-Algesheim	Appenheim
8 Gau-Algesheim	Bubenheim
9 Gau-Algesheim	Engelstadt
10 Gau-Algesheim	Gau-Algesheim
11 Gau-Algesheim	Nieder-Hilbersheim
12 Gau-Algesheim	Ober-Hilbersheim
13 Gau-Algesheim	Ockenheim
14 Gau-Algesheim	Schwabenheim an der Selz
15 ---	Heidesheim am Rhein
16 ---	Ingelheim am Rhein
17 Nieder-Olm	Essenheim
18 Nieder-Olm	Jugenheim in Rheinhessen
19 Nieder-Olm	Nieder-Olm
20 Nieder-Olm	Sörgenloch
21 Nieder-Olm	Stadecken-Elsheim
22 Rhein-Selz	Dalheim
23 Rhein-Selz	Dexheim
24 Rhein-Selz	Dienheim
25 Rhein-Selz	Dolgesheim
26 Rhein-Selz	Eimsheim
27 Rhein-Selz	Friesenheim
28 Rhein-Selz	Guntersblum
29 Rhein-Selz	Hahnheim
30 Rhein-Selz	Köngernheim
31 Rhein-Selz	Ludwigshöhe
32 Rhein-Selz	Mommenheim
33 Rhein-Selz	Nierstein
34 Rhein-Selz	Oppenheim
35 Rhein-Selz	Selzen
36 Rhein-Selz	Uelversheim
37 Rhein-Selz	Undenheim
38 Rhein-Selz	Weinolsheim
39 Sprendlingen-Gensingen	Aspishem
40 Sprendlingen-Gensingen	Gensingen
41 Sprendlingen-Gensingen	Grolsheim
42 Sprendlingen-Gensingen	Horweiler

Nr. Verbandsgemeinde	Städte und Gemeinden
43 Wörrstadt	Partenheim
44 Wörrstadt	Saulheim
45 Wörrstadt	Vendersheim
45 Städte und Gemeinden 6 Verbandsgemeinden	

Zum 1. Juli 2019 wurde die Verbandsgemeinde Heidesheim am Rhein in die Stadt Ingelheim am Rhein eingegliedert.

6 Demografie

6.2 Tabelle Religionszugehörigkeit

Nr.	Verbandsgemeinde	Städte und Gemeinden	Evangelisch (%)	Römisch-Katholisch (%)	Sonstige Konfessionslos (%)
1	---	Bingen am Rhein	22,1%	49,4%	28,5%
2	Bodenheim	Bodenheim	23,4%	48,2%	28,3%
3	Bodenheim	Gau-Bischofsheim	23,9%	45,0%	31,1%
4	Bodenheim	Harxheim	34,3%	33,8%	31,9%
5	Bodenheim	Lörzweiler	22,1%	51,6%	26,3%
6	Bodenheim	Nackenheim	20,9%	47,8%	31,3%
7	Gau-Algesheim	Appenheim	44,3%	29,7%	26,0%
8	Gau-Algesheim	Bubenheim	46,2%	28,6%	25,3%
9	Gau-Algesheim	Engelstadt	50,1%	26,4%	23,5%
10	Gau-Algesheim	Gau-Algesheim	24,1%	51,9%	24,0%
11	Gau-Algesheim	Nieder-Hilbersheim	50,0%	27,0%	23,0%
12	Gau-Algesheim	Ober-Hilbersheim	45,2%	31,1%	23,7%
13	Gau-Algesheim	Ockenheim	15,5%	59,1%	25,4%
14	Gau-Algesheim	Schwabenheim an der Selz	40,6%	30,7%	28,7%
15	---	Heidesheim am Rhein	23,6%	45,2%	31,2%
16	---	Ingelheim am Rhein	33,5%	32,4%	34,1%
17	Nieder-Olm	Essenheim	41,7%	25,0%	33,3%
18	Nieder-Olm	Jugenheim in Rheinhessen	51,5%	21,2%	27,3%
19	Nieder-Olm	Nieder-Olm	25,1%	39,3%	35,6%
20	Nieder-Olm	Sörgenloch	23,0%	48,1%	29,0%
21	Nieder-Olm	Stadecken-Elsheim	43,6%	29,5%	26,9%
22	Rhein-Selz	Dalheim	49,5%	24,1%	26,4%
23	Rhein-Selz	Dexheim	43,9%	23,5%	32,7%
24	Rhein-Selz	Dienheim	39,2%	33,4%	27,4%
25	Rhein-Selz	Dolgesheim	54,1%	25,2%	20,6%
26	Rhein-Selz	Eimsheim	48,3%	27,7%	24,0%
27	Rhein-Selz	Friesenheim	38,5%	32,1%	29,4%
28	Rhein-Selz	Guntersblum	50,1%	20,7%	29,1%
29	Rhein-Selz	Hahnheim	33,7%	35,4%	30,8%
30	Rhein-Selz	Köngernheim	39,6%	30,4%	30,0%
31	Rhein-Selz	Ludwigshöhe	24,4%	53,0%	22,6%
32	Rhein-Selz	Mommenheim	37,3%	32,6%	30,1%
33	Rhein-Selz	Nierstein	42,3%	29,8%	27,9%
34	Rhein-Selz	Oppenheim	35,8%	31,1%	33,1%
35	Rhein-Selz	Selzen	46,8%	26,2%	27,0%
36	Rhein-Selz	Uelversheim	45,3%	26,6%	28,0%
37	Rhein-Selz	Undenheim	44,4%	26,6%	29,1%
38	Rhein-Selz	Weinolsheim	39,9%	31,7%	28,5%
39	Sprendlingen-Gensingen	Aspishem	41,8%	33,4%	24,8%
40	Sprendlingen-Gensingen	Gensingen	37,4%	30,5%	32,0%
41	Sprendlingen-Gensingen	Grolsheim	38,6%	31,3%	30,1%
42	Sprendlingen-Gensingen	Horweiler	52,7%	25,9%	21,4%

Nr.	Verbandsgemeinde	Städte und Gemeinden	Evangelisch (%)	Römisch-Katholisch (%)	Sonstige Konfessionslos (%)
43	Wörrstadt	Partenheim	53,1%	20,9%	26,0%
44	Wörrstadt	Saulheim	39,0%	29,0%	32,0%
45	Wörrstadt	Vendersheim	46,5%	27,3%	26,1%
45	Städte und Gemeinden 6 Verbandsgemeinden		32,8%	37,2%	30,0%

Zum 1. Juli 2019 wurde die Verbandsgemeinde Heidesheim am Rhein in die Stadt Ingelheim am Rhein eingegliedert.

Quellen :

Zensusdatenbank 2011 (www.ergebnisse.zensus2011.de)

6 Demografie

6.3 Tabelle Bevölkerungsdichte und Altersverteilung (1|2)

Nr. Verbandsgemeinde	Städte und Gemeinden	Bevölkerung je km ²	Personen im Alter von (bis ... unter) in %									
			-3	3-6	6-10	10-16	16-20	20-35	35-50	50-65	65-80	80+
1 ---	Bingen am Rhein	687	2,9%	2,6%	3,3%	4,9%	3,9%	20,0%	18,5%	22,2%	15,3%	6,3%
2 Bodenheim	Bodenheim	596	3,3%	3,1%	3,8%	6,0%	3,9%	14,2%	21,4%	24,6%	14,7%	5,0%
3 Bodenheim	Gau-Bischofsheim	596	3,3%	3,1%	3,8%	6,0%	3,9%	14,2%	21,4%	24,6%	14,7%	5,0%
4 Bodenheim	Harxheim	596	3,3%	3,1%	3,8%	6,0%	3,9%	14,2%	21,4%	24,6%	14,7%	5,0%
5 Bodenheim	Lörzweiler	596	3,3%	3,1%	3,8%	6,0%	3,9%	14,2%	21,4%	24,6%	14,7%	5,0%
6 Bodenheim	Nackenheim	596	3,3%	3,1%	3,8%	6,0%	3,9%	14,2%	21,4%	24,6%	14,7%	5,0%
7 Gau-Algesheim	Appenheim	277	2,8%	2,7%	3,6%	5,8%	4,3%	14,6%	20,6%	24,7%	14,9%	6,0%
8 Gau-Algesheim	Bubenheim	277	2,8%	2,7%	3,6%	5,8%	4,3%	14,6%	20,6%	24,7%	14,9%	6,0%
9 Gau-Algesheim	Engelstadt	277	2,8%	2,7%	3,6%	5,8%	4,3%	14,6%	20,6%	24,7%	14,9%	6,0%
10 Gau-Algesheim	Gau-Algesheim	277	2,8%	2,7%	3,6%	5,8%	4,3%	14,6%	20,6%	24,7%	14,9%	6,0%
11 Gau-Algesheim	Nieder-Hilbersheim	277	2,8%	2,7%	3,6%	5,8%	4,3%	14,6%	20,6%	24,7%	14,9%	6,0%
12 Gau-Algesheim	Ober-Hilbersheim	277	2,8%	2,7%	3,6%	5,8%	4,3%	14,6%	20,6%	24,7%	14,9%	6,0%
13 Gau-Algesheim	Ockenheim	277	2,8%	2,7%	3,6%	5,8%	4,3%	14,6%	20,6%	24,7%	14,9%	6,0%
14 Gau-Algesheim	Schwabenheim an der Selz	277	2,8%	2,7%	3,6%	5,8%	4,3%	14,6%	20,6%	24,7%	14,9%	6,0%
15 ---	Heidesheim am Rhein	480	2,6%	2,6%	3,7%	5,7%	4,4%	15,7%	19,6%	24,6%	15,3%	5,9%
16 ---	Ingelheim am Rhein	480	2,6%	2,6%	3,7%	5,7%	4,4%	15,7%	19,6%	24,6%	15,3%	5,9%
17 Nieder-Olm	Essenheim	457	2,9%	3,0%	4,0%	6,2%	4,6%	14,6%	21,0%	23,6%	14,9%	5,2%
18 Nieder-Olm	Jugenheim in Rheinhessen	457	2,9%	3,0%	4,0%	6,2%	4,6%	14,6%	21,0%	23,6%	14,9%	5,2%
19 Nieder-Olm	Nieder-Olm	457	2,9%	3,0%	4,0%	6,2%	4,6%	14,6%	21,0%	23,6%	14,9%	5,2%
20 Nieder-Olm	Sörgenloch	457	2,9%	3,0%	4,0%	6,2%	4,6%	14,6%	21,0%	23,6%	14,9%	5,2%
21 Nieder-Olm	Stadecken-Elsheim	457	2,9%	3,0%	4,0%	6,2%	4,6%	14,6%	21,0%	23,6%	14,9%	5,2%
22 Rhein-Selz	Dalheim	285	2,7%	2,9%	4,0%	6,3%	4,3%	14,8%	20,3%	25,5%	14,3%	4,8%
23 Rhein-Selz	Dexheim	285	2,7%	2,9%	4,0%	6,3%	4,3%	14,8%	20,3%	25,5%	14,3%	4,8%
24 Rhein-Selz	Dienheim	285	2,7%	2,9%	4,0%	6,3%	4,3%	14,8%	20,3%	25,5%	14,3%	4,8%
25 Rhein-Selz	Dolgesheim	285	2,7%	2,9%	4,0%	6,3%	4,3%	14,8%	20,3%	25,5%	14,3%	4,8%
26 Rhein-Selz	Eimsheim	285	2,7%	2,9%	4,0%	6,3%	4,3%	14,8%	20,3%	25,5%	14,3%	4,8%
27 Rhein-Selz	Friesenheim	285	2,7%	2,9%	4,0%	6,3%	4,3%	14,8%	20,3%	25,5%	14,3%	4,8%
28 Rhein-Selz	Guntersblum	285	2,7%	2,9%	4,0%	6,3%	4,3%	14,8%	20,3%	25,5%	14,3%	4,8%
29 Rhein-Selz	Hahnheim	285	2,7%	2,9%	4,0%	6,3%	4,3%	14,8%	20,3%	25,5%	14,3%	4,8%
30 Rhein-Selz	Köngernheim	285	2,7%	2,9%	4,0%	6,3%	4,3%	14,8%	20,3%	25,5%	14,3%	4,8%
31 Rhein-Selz	Ludwigshöhe	285	2,7%	2,9%	4,0%	6,3%	4,3%	14,8%	20,3%	25,5%	14,3%	4,8%
32 Rhein-Selz	Mommenheim	285	2,7%	2,9%	4,0%	6,3%	4,3%	14,8%	20,3%	25,5%	14,3%	4,8%
33 Rhein-Selz	Nierstein	285	2,7%	2,9%	4,0%	6,3%	4,3%	14,8%	20,3%	25,5%	14,3%	4,8%
34 Rhein-Selz	Oppenheim	285	2,7%	2,9%	4,0%	6,3%	4,3%	14,8%	20,3%	25,5%	14,3%	4,8%
35 Rhein-Selz	Selzen	285	2,7%	2,9%	4,0%	6,3%	4,3%	14,8%	20,3%	25,5%	14,3%	4,8%
36 Rhein-Selz	Uelversheim	285	2,7%	2,9%	4,0%	6,3%	4,3%	14,8%	20,3%	25,5%	14,3%	4,8%
37 Rhein-Selz	Undenheim	285	2,7%	2,9%	4,0%	6,3%	4,3%	14,8%	20,3%	25,5%	14,3%	4,8%
38 Rhein-Selz	Weinolsheim	285	2,7%	2,9%	4,0%	6,3%	4,3%	14,8%	20,3%	25,5%	14,3%	4,8%

6 Demografie

6.3 Tabelle Bevölkerungsdichte und Altersverteilung (2|2)

Nr. Verbandsgemeinde	Städte und Gemeinden	Bevölkerung je km ²	Personen im Alter von (bis ... unter) in %									
			-3	3-6	6-10	10-16	16-20	20-35	35-50	50-65	65-80	80+
39	Sprendlingen-Gensingen	260	2,8%	2,9%	4,1%	6,0%	4,5%	16,0%	20,5%	24,5%	13,9%	4,8%
40	Sprendlingen-Gensingen	260	2,8%	2,9%	4,1%	6,0%	4,5%	16,0%	20,5%	24,5%	13,9%	4,8%
41	Sprendlingen-Gensingen	260	2,8%	2,9%	4,1%	6,0%	4,5%	16,0%	20,5%	24,5%	13,9%	4,8%
42	Sprendlingen-Gensingen	260	2,8%	2,9%	4,1%	6,0%	4,5%	16,0%	20,5%	24,5%	13,9%	4,8%
43	Wörrstadt	260	2,9%	2,7%	3,5%	5,5%	4,8%	16,4%	20,0%	25,3%	14,0%	5,0%
44	Wörrstadt	260	2,9%	2,7%	3,5%	5,5%	4,8%	16,4%	20,0%	25,3%	14,0%	5,0%
45	Wörrstadt	260	2,9%	2,7%	3,5%	5,5%	4,8%	16,4%	20,0%	25,3%	14,0%	5,0%

45 Städte und Gemeinden | 6 Verbandsgemeinden

Die Daten liegen jeweils nur auf Ebene der Verbandsgemeinden und verbandsfreien Gemeinden vor.

Zum 1. Juli 2019 wurde die Verbandsgemeinde Heidesheim am Rhein in die Stadt Ingelheim am Rhein eingegliedert.

Die Datenbasis berücksichtigt bereits die neue Gemeindegliederung.

Quellen :

Demografischer Wandel in Rheinland-Pfalz:

Fünfte Kleinräumige Bevölkerungsvorausberechnung für verbandsfreie Gemeinden und Verbandsgemeinden (Basisjahr 2017)

© Statistisches Landesamt Rheinland-Pfalz, Bad Ems, 2019

6 Demografie

6.4 Tabelle Bevölkerungsprognose

Nr. Verbandsgemeinde	Städte und Gemeinden	Bevölkerung (in 1000 Pers.)		
		Stand 2017	Prognose 2040	Zu- / Abnahme 2017-2040
1	--- Bingen am Rhein	25,4	25,7	0,3
2	Bodenheim Bodenheim	20,1	21,9	1,8
3	Bodenheim Gau-Bischofsheim	20,1	21,9	1,8
4	Bodenheim Harxheim	20,1	21,9	1,8
5	Bodenheim Lörzweiler	20,1	21,9	1,8
6	Bodenheim Nackenheim	20,1	21,9	1,8
7	Gau-Algesheim Appenheim	16,6	17,3	0,7
8	Gau-Algesheim Bubenheim	16,6	17,3	0,7
9	Gau-Algesheim Engelstadt	16,6	17,3	0,7
10	Gau-Algesheim Gau-Algesheim	16,6	17,3	0,7
11	Gau-Algesheim Nieder-Hilbersheim	16,6	17,3	0,7
12	Gau-Algesheim Ober-Hilbersheim	16,6	17,3	0,7
13	Gau-Algesheim Ockenheim	16,6	17,3	0,7
14	Gau-Algesheim Schwabenheim an der Selz	16,6	17,3	0,7
15	--- Heidesheim am Rhein	24,8	24,1	-0,7
16	--- Ingelheim am Rhein	24,8	24,1	-0,7
17	Nieder-Olm Essenheim	33,1	34,6	1,5
18	Nieder-Olm Jugenheim in Rheinhessen	33,1	34,6	1,5
19	Nieder-Olm Nieder-Olm	33,1	34,6	1,5
20	Nieder-Olm Sörrenloch	33,1	34,6	1,5
21	Nieder-Olm Stackeden-Elsheim	33,1	34,6	1,5
22	Rhein-Selz Dalheim	41,5	42,7	1,2
23	Rhein-Selz Dexheim	41,5	42,7	1,2
24	Rhein-Selz Dienheim	41,5	42,7	1,2
25	Rhein-Selz Dolgesheim	41,5	42,7	1,2
26	Rhein-Selz Eimsheim	41,5	42,7	1,2
27	Rhein-Selz Friesenheim	41,5	42,7	1,2
28	Rhein-Selz Guntersblum	41,5	42,7	1,2
29	Rhein-Selz Hahnheim	41,5	42,7	1,2
30	Rhein-Selz Köngernheim	41,5	42,7	1,2
31	Rhein-Selz Ludwigshöhe	41,5	42,7	1,2
32	Rhein-Selz Mommenheim	41,5	42,7	1,2
33	Rhein-Selz Nierstein	41,5	42,7	1,2
34	Rhein-Selz Oppenheim	41,5	42,7	1,2
35	Rhein-Selz Selzen	41,5	42,7	1,2
36	Rhein-Selz Uelversheim	41,5	42,7	1,2
37	Rhein-Selz Undenheim	41,5	42,7	1,2
38	Rhein-Selz Weinolsheim	41,5	42,7	1,2
39	Sprendlingen-Gensingen Aspisheim	14,5	15,4	0,9
40	Sprendlingen-Gensingen Gensingen	14,5	15,4	0,9
41	Sprendlingen-Gensingen Grolsheim	14,5	15,4	0,9
42	Sprendlingen-Gensingen Horweiler	14,5	15,4	0,9

Nr. Verbandsgemeinde	Städte und Gemeinden	Bevölkerung (in 1000 Pers.)		
		Stand 2017	Prognose 2040	Zu- / Abnahme 2017-2040
43	Wörrstadt Partenheim	29,0	28,8	-0,2
44	Wörrstadt Saulheim	29,0	28,8	-0,2
45	Wörrstadt Vendersheim	29,0	28,8	-0,2
45	Städte und Gemeinden 6 Verbandsgemeinden	1.324,3	1.368,7	44,4

Die Daten liegen jeweils nur auf Ebene der Verbandsgemeinden und verbandsfreien Gemeinden vor.
 Zum 1. Juli 2019 wurde die Verbandsgemeinde Heidesheim am Rhein in die Stadt Ingelheim am Rhein eingegliedert.
 Die Datenbasis berücksichtigt bereits die neue Gemeindegliederung.

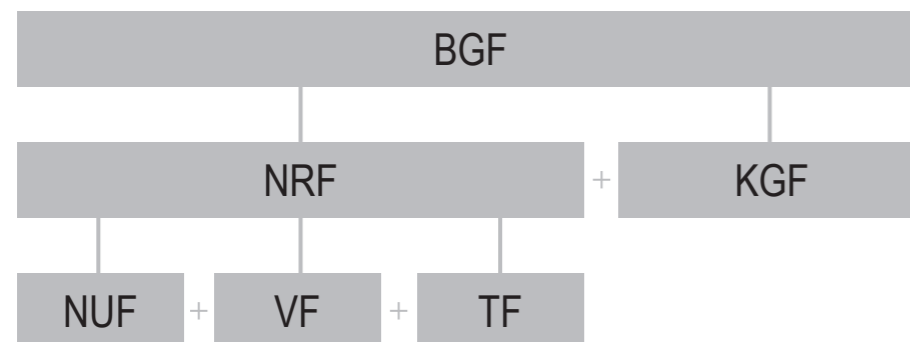
Quellen :
 Demografischer Wandel in Rheinland-Pfalz:
 Fünfte Kleinräumige Bevölkerungsvorausberechnung für verbandsfreie Gemeinden und Verbandsgemeinden (Basisjahr 2017)
 © Statistisches Landesamt Rheinland-Pfalz, Bad Ems, 2019

7 Glossar

7.1 Flächen Gebäude

BRI	Bruttorauminhalt Gesamtvolumen des Bauwerks
BGF	Brutto-Grundfläche Gesamtflächen aller Grundrissebenen des Bauwerks
KGF	Konstruktions-Grundfläche Teilfläche der BGF, die sämtliche Grundflächen der aufgehenden Baukonstruktionen des Bauwerks umfasst
NRF	Netto-Raumfläche Teilfläche der BGF, die sämtliche Grundflächen der nutzbaren Räume aller Grundrissebenen des Bauwerks umfasst
NUF	Nutzungsfläche Teilfläche der NRF, die der wesentlichen Zweckbestimmung des Bauwerks dient
VF	Verkehrsfläche Teilfläche der NRF für die horizontale und vertikale Verkehrserschließung des Bauwerks
TF	Technikfläche Teilfläche der NRF für die technischen Anlagen zur Versorgung und Entsorgung des Bauwerks

Definition der Flächen

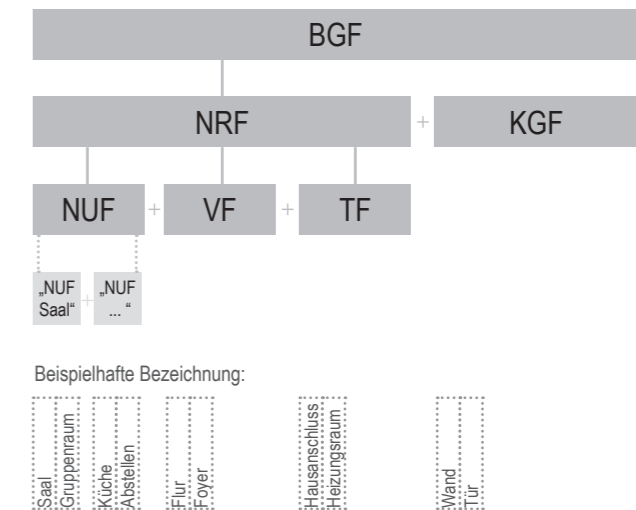


7 Glossar

7.2 Flächen Nutzungseinheiten

Gottesdienstraum	Nutzungsfläche der gottesdienstlichen Räume (Kirchen, Gottesdienstraum in Gemeindehäusern) ohne Nebenflächen (Lager, Verkehrsflächen, Technikflächen)
Versammlungsfläche	Nutzungsfläche der Gemeindesäle, Gruppenräume, Jugendräume ohne Nebenflächen (Lager, Verkehrsflächen, Technikflächen) Foyers werden nach der vorgesehenen Nutzung anteilig (mindestens zu 50 %) berechnet
Pfarrdienstwohnungen	Nettoraumfläche der Nutzungseinheit „Pfarrdienstwohnung“ (Pfarrhaus oder Pfarrwohnung nur Wohnen, keine Amtsflächen) einschließlich aller Nebenflächen (Lager, Verkehrsflächen, Technikflächen)
Gemeindebüro	Nettoraumfläche der Nutzungseinheit „Gemeindebüro“ (Amtsflächen) einschließlich aller Nebenflächen (Lager, Verkehrsflächen, Technikflächen)
Kindergärten	Nettoraumfläche der Nutzungseinheit „Kindergarten“ einschließlich aller Nebenflächen (Lager, Verkehrsflächen, Technikflächen)
Mietwohnung	Nettoraumfläche der Nutzungseinheit „Mietwohnung“ einschließlich aller Nebenflächen (Lager, Verkehrsflächen, Technikflächen)
Verwaltung	Nettoraumfläche der Nutzungseinheit „Verwaltung“ (Verwaltung Diakonie Bezirk) einschließlich aller Nebenflächen (Lager, Verkehrsflächen, Technikflächen)
Sonstiges	Nettoraumfläche der Nutzungseinheit „Sonstiges“ einschließlich aller Nebenflächen (Lager, Verkehrsflächen, Technikflächen)

Definition der Flächen



7 Glossar

7.3 Höchstwert-Istwert-Vergleich

Versammlungsfläche	Nutzungsfläche der Gemeindesäle, Gruppenräume, Jugendräume ohne Nebenflächen (Lager, Verkehrsflächen, Technikflächen) Foyers werden nach der vorgesehenen Nutzung anteilig (mindestens zu 50 %) berechnet
GGL 2020	Gemeindegliederzahlen Stand 2020 Grundlage für die Höchstwertberechnung
Höchstwert	Nach den Richtlinien der EKHN berechneter Höchstwert für die Versammlungsfläche Grundlage ist die Gemeindegliederzahl der jeweiligen Kirchengemeinden
IST-Wert	Tatsächlich vorhandene Versammlungsfläche
Differenz	Differenz zwischen Höchstwert und tatsächlich vorhandener Versammlungsfläche

7 Glossar

7.4 Berechnung der Auslastung

Belegung (%)	Durchschnittliche Auslastung der Gemeinderäume auf Ebene der gesamten Kirchengemeinde. Sieben Veranstaltungen pro Woche pro Raum werden als 100% Auslastung gewertet.
Belegung extern (%)	Durchschnittliche Auslastung der Gemeinderäume mit externer Nutzung (z. B. VHS, Vereine oder Musikschulen) auf Ebene der gesamten Kirchengemeinde. Sieben Veranstaltungen pro Woche pro Raum werden als 100% Auslastung gewertet.

8 Quellen

(wenn nicht anders angegeben)

Datenerhebung durch die Evangelische Kirche in Hessen-und Nassau
Statistisches Landesamt Rheinland-Pfalz
EKHN Referat Sozialforschung und Statistik
Zensusdatenbank Zensus 2011 der Statistischen Ämter des Bundes und der Länder
ESRI Data und Maps
OpenStreetMap Deutschland
Eigene Berechnungen

9 Impressum

Auswertung der Datenerhebung im Dekanat
Ingelheim-Oppenheim
Dekanatsstrukturplan
Evangelische Kirche in Hessen-und Nassau

Stand 04.03.2022

pro ki ba
kirchliches bauen

Gesellschaft für Projektentwicklung und Projektsteuerung
für kirchliches Bauen in Baden mbH

Bahnhofstr. 46
76137 Karlsruhe
Fon + 49 721 / 914 342 0
Mail kontakt@prokiba.de
Web www.prokiba.de

Geschäftsführer
Jochen Rapp | Ingo Strugalla

Amtsgericht Mannheim
HRB 710421
Finanzamt Karlsruhe Stadt